



SINALOA
GOBIERNO DEL ESTADO

S052 ÚTILES ESCOLARES

SECRETARÍA DE EDUCACIÓN PÚBLICA Y
CULTURA (SEPYC)

EVALUACIÓN ESPECÍFICA
DE DESEMPEÑO
2022

FINANZAS
Secretaría de Administración
y Finanzas

SEPyC
SECRETARÍA DE EDUCACIÓN
PÚBLICA Y CULTURA

Índice

| | |
|--|-----------|
| INTRODUCCIÓN..... | 3 |
| OBJETIVOS DE LA EVALUACIÓN | 5 |
| OBJETIVO GENERAL | 5 |
| OBJETIVOS ESPECÍFICOS | 5 |
| ALCANCES | 5 |
| ESQUEMA DE LA EVALUACIÓN DE ESPECÍFICA DESEMPEÑO..... | 6 |
| CONTENIDO GENERAL..... | 6 |
| CONTENIDO ESPECÍFICO..... | 7 |
| DESARROLLO..... | 28 |
| ANEXOS | 29 |

INTRODUCCIÓN

Con fundamento en lo dispuesto por los artículos 134 de la Constitución Política de los Estados Unidos Mexicanos; 155 de la Constitución Política del Estado de Sinaloa; 4, fracción XII, 54, 61, fracción II, inciso c) y 79, de la Ley General de Contabilidad Gubernamental; 85 y 110 de la Ley Federal de Presupuesto y Responsabilidad Hacendaria; 49, fracción V de la Ley de Coordinación Fiscal; 1º, 3º, 11, 21 y 23 de la Ley Orgánica de la Administración Pública del Estado de Sinaloa; 1º, 13, 15, Fracción II, 17, Fracciones I, III, IV, V, VIII y LII, del Reglamento Orgánico de la Administración Pública del Estado de Sinaloa; 3, 7 y 10, de la Ley de Planeación para el Estado de Sinaloa; 1, 2, 4, 5, 6, 7, 27, 28, 29, 31, 33, 63, 65, 80, 85 89, 90 y 91 de la Ley de Presupuesto y Responsabilidad Hacendaria del Estado de Sinaloa; 9º, fracciones II, VIII, XV, XVII, XVIII, XIX, XX, XXI y LXX, del Reglamento Interior de la Secretaría de Administración y Finanzas del Estado de Sinaloa, se emitió el Programa Anual de Evaluación (PAE) 2022.

La Evaluación Específica de Desempeño 2022 al Programa de S052 Útiles Escolares, pretende dar cumplimiento a una de las estrategias consideradas en el Plan Estatal de Desarrollo 2022 – 2027; en el Eje 3: Gobierno Democrático, Promotor de Paz, Seguridad, Ética y Eficiencia; Tema 3.4: Hacienda Pública Responsable, Honesta y Eficiente; 2. Política de Gasto Público; Objetivo Prioritario 2.5: Consolidar la implantación y operación del Presupuesto basado en Resultados y del Sistema de Evaluación del Desempeño (PbR-SED) en el estado; Estrategia 2.5.1: Crear herramientas que generen avance en cada una de las secciones del ciclo presupuestario y en la consolidación en materia de PbR-SED; Líneas de Acción: 2.5.1.7; 2.5.1.8 y 2.5.1.11.

La evaluación fue realizada con información de gabinete proporcionada por la SEPyC, la cual consiste en información operativa, documentación normativa, para complementar la documentación entregada.

El propósito del PAE 2022 es evaluar los fondos y programas presupuestarios del ejercicio fiscal 2021 y 2022, entre los que destaca la Evaluación Específica de Desempeño (EED) del programa S052 Útiles Escolares.

El presente documento constituye la evaluación del programa de S052 Útiles Escolares, para el ejercicio fiscal 2022, realizado conforme a los TdR establecidos por el Gobierno del Estado de Sinaloa y que corresponden a los emitidos por el CONEVAL.

OBJETIVOS DE LA EVALUACIÓN

OBJETIVO GENERAL

Contar con una valoración del desempeño del programa S052 Útiles Escolares en su ejercicio fiscal 2022, con base en la información entregada por las unidades responsables de los programas de las dependencias o entidades, a través de la Evaluación Específica de Desempeño (EED), para contribuir a la toma de decisiones.

OBJETIVOS ESPECÍFICOS

1. Reportar los resultados y productos de los programas evaluados durante el ejercicio fiscal a evaluar, mediante el análisis de los indicadores de resultados y de los indicadores de servicios y gestión.
2. Analizar el avance de las metas de los Indicadores de Resultados, respecto de años anteriores y el avance en relación con las metas establecidas para el ejercicio fiscal a evaluar.
3. Identificar los principales aspectos susceptibles de mejora de los programas.
4. Analizar la evolución de la cobertura y el presupuesto de los programas.
5. Identificar las fortalezas, los retos y las recomendaciones de los programas.
6. Contar con una Evaluación Integral del Desempeño de los temas de política pública, con una breve relatoría y una matriz de monitoreo y evaluación por programa que valore su desempeño en distintas áreas.

ALCANCES

Contar con un diagnóstico sobre la capacidad institucional, organizacional y de gestión de los programas orientada hacia resultados. Además de proveer información que retroalimente el diseño, la gestión y los resultados de los programas.

ESQUEMA DE LA EVALUACIÓN DE ESPECÍFICA DESEMPEÑO

CONTENIDO GENERAL

La EED de cada programa se debe realizar con base en la información proporcionada por las unidades responsables de los programas. La información entregada se considera validada, tanto en su contenido y calidad, por la Dirección de Evaluación.

Con el objetivo de contribuir a la toma de decisiones, la evaluación se divide en cinco temas:

1. Resultados finales del programa

Los impactos del programa con base en los resultados obtenidos.

Los valores del avance realizado de los indicadores de resultados del programa; para lo cual se deben seleccionar un máximo de cinco indicadores que expliquen mejor el nivel de objetivos del programa. Además, se debe realizar un análisis del avance que han tenido los indicadores, considerando los valores de años anteriores y sus metas.

2. Productos

La valoración sobre los bienes y/o servicios que otorga cada programa se debe realizar con base en los indicadores seleccionados.

3. Identificar Indicador Sectorial

Se seleccionará el indicador del programa sectorial al que se encuentra vinculado y al que contribuye con el logro de sus objetivos; se deben incluir los datos del indicador sectorial y la meta del mismo.

4. Seguimiento a los aspectos susceptibles de mejora

Se deben reportar los aspectos susceptibles de mejora por cada programa con base en sus documentos de trabajo, de igual forma, se deben incluir las acciones emprendidas por los programas y su avance reportado.

5. Cobertura del programa

El análisis y la valoración de la cobertura se deben realizar con base en la cobertura del programa.

Con base en la información de cada tema, se debe elaborar una valoración global del desempeño de cada programa, resaltando sus principales resultados, fortalezas y retos.

CONTENIDO ESPECÍFICO

La EED debe integrar los siguientes apartados para cada uno de los programas:

1. Datos Generales
2. Resultados / Productos
3. Cobertura
4. Seguimiento a Aspectos Susceptibles de Mejora
5. Conclusiones de la Evaluación

Antecedentes

La Secretaría de Educación Pública y Cultura como institución abocada a brindar educación se rige con la siguiente Misión y Visión:

Misión

Ser la instancia del Poder Ejecutivo del Estado de Sinaloa encomendada del diseño y ejecución de las políticas públicas en materia de educación y cultura, y de proporcionar el servicio público de educación en todos sus tipos y modalidades, con base en los planes y programas de estudio aplicables al sistema educativo estatal, y con profesionales de la educación impartiendo el servicio educativo, buscando la inclusión de toda la población en edad de estudiar, siempre en beneficio del desarrollo humano de los Sinaloenses.

Visión

Sinaloa ofrecerá un sistema de educación y cultura altamente incluyente, que cumple con los resultados esperados en términos de aprendizajes relevantes y significativos para todos. Que muestra la mejora consistente de las escuelas, la elevación de la calidad de los aprendizajes de los estudiantes, y el desarrollo profesional sostenido de los docentes. Que se desenvuelve de manera integral en todos los municipios y regiones de Sinaloa, con estrategias diferenciadas de atención educativa, en función de su desarrollo relativo. Un Sistema (<https://mieducacion.sepyc.gob.mx/>) que es un referente nacional por sus prácticas educativas de buena calidad e impacto social, y por su modelo de gestión estratégica participativo, innovador y transparente”.

El Código de Conducta de la Secretaría de Educación Pública y Cultura y de los Servicios de Educación Pública Descentralizada del Estado de Sinaloa se publicó el 27 de enero de 2021 en el Periódico Oficial “El Estado de Sinaloa”. Incluye los valores que todo servidor público debe anteponer en el desempeño de su empleo, cargo o comisión, los cuales son:

- Interés Público
- Respeto
- Respeto a los Derechos Humanos
- Igualdad y No Discriminación
- Equidad de Género
- Entorno Cultural y Ecológico
- Cooperación
- Liderazgo

A continuación, se presentan datos generales del programa:

- **Unidad Administrativa:** Secretaría de Educación Pública y Cultura (SEPyC).
- **Unidad Responsable:** Subsecretaría de Educación Básica.
- **Año de Inicio:** 2019.
- **Presupuesto ejercido para el ejercicio fiscal 2022:** \$60,000,000.00 (sesenta millones).
- **Presupuesto ejercido del ejercicio fiscal 2021:** \$60,000,000.00 (sesenta millones).
- **Alineación del programa al Plan Estatal de Desarrollo (PED) 2022 - 2027:**
 - Eje Estratégico 1. Bienestar Social Sostenible; Tema 1.2. Innovación Educativa e Inclusión con Justicia Social; Objetivo Prioritario 2.1. Incorporar al sistema educativo a los NNAJ que, a pesar de pertenecer a grupo etario o contar con los requisitos académicos necesarios, no están matriculados en el nivel educativo correspondiente; 2. Política para una educación pertinente y de alta calidad; Estrategia 2.1.1. Abatir el abandono escolar mediante programas de seguimiento y apoyo a las y los estudiantes para su retención y reinserción al sistema educativo, priorizando a quienes pertenecen a grupos sociales vulnerables, con acompañamiento académico y otorgamiento de becas económicas;

Línea de acción 2.1.1.1 Implementar programas de seguimiento y apoyo a las y los estudiantes, acompañándolos para que no interrumpan su trayectoria educativa.

- **Resumen narrativo de la MIR 2022:**

| Nivel de Objetivos | Resumen Narrativo | Indicadores |
|--------------------|--|--|
| Fin | Contribuir a la permanencia de los alumnos de educación básica en escuelas públicas de Sinaloa (EBEPS) mediante la dotación de material escolar básico para el proceso de enseñanza-aprendizaje. | Porcentaje de alumnos de EBEPS que concluyen el grado en el ciclo escolar t. |
| Propósito | Los alumnos de EBEPS disponen de material escolar básico para el proceso de enseñanza-aprendizaje. | Porcentaje de alumnos inscritos en EBEPS con paquete de material escolar. |
| Componentes | Paquetes con material escolar entregado a los tutores de alumnos inscritos en EBEPS. | Porcentaje de paquetes de útiles escolares otorgados. |
| Actividades | Obtención de los padrones de beneficiarios. | Porcentaje de padrones de beneficiarios obtenidos. |
| | Actualización del padrón de proveedores certificados para la distribución de paquetes de útiles escolares. | Porcentaje de proveedores certificados. |
| | Elaboración de la relación del contenido y calidad de los útiles, según el grado escolar. | Relación de contenido y calidad de útiles escolares elaborada |

Resultados/Productos

Descripción del Programa

El programa S052 que lleva con nombre “Útiles Escolares” tiene como objetivo general el contribuir a la permanencia de los alumnos de Educación Básica en Escuelas Públicas de Sinaloa (EBEPS) mediante la dotación de material escolar básico para el proceso de enseñanza-aprendizaje.

Los objetivos específicos del programa son las siguientes:

- Apoyar la economía de las familias con hijos inscritos en Educación Básica de Escuelas Públicas en Sinaloa, el programa tiene como Propósito dotar de paquetes de útiles escolares a los alumnos, a través de los tutores que voluntariamente acuden a recibirlo en los centros de distribución autorizados, ante la presentación de los documentos requeridos que lo acredita como beneficiario.
- Los alumnos de EBEPS disponen de material escolar básico que los apoya en el proceso de enseñanza-aprendizaje.

Las actividades que realiza el programa son las siguientes:

- Obtención de los padrones de beneficiarios.
- Actualización del padrón de proveedores certificados para la distribución de paquetes de útiles escolares.
- Elaboración de la relación de contenido y calidad de los útiles, según el grado escolar.

El problema público o necesidad que se pretende atender a través del programa es el significativo porcentaje de alumnos de Educación Básica de Escuelas Públicas de Sinaloa (EBEPS), acuden a clases sin útiles escolares básicos o incompletos. Lo anterior, mediante el apoyo de paquetes de útiles escolares.

Indicador Sectorial

A continuación, se presenta el indicador de Abandono en Primaria, mismo que se encuentra vinculado al programa y que contribuyen con el logro de sus objetivos:

| Indicador sectorial | | | | |
|----------------------|--|---|----------------------------|----------------------------|
| Nombre | Objetivo | Definición o descripción | Meta 2027 | Avance Estimado 2022 |
| Abandono en Primaria | Proporcionar información valiosa que permite el diseño de programas y proyectos preventivos al detectar en qué grado o nivel se presenta el abandono escolar | Número de alumnos que dejan la escuela de un ciclo escolar a otro, por cada cien alumnos que se matricularon al inicio de cursos de un mismo nivel educativo. | Mínima 0.3% Óptima 0.1% | Mínima 0.5% Óptima 0.5% |

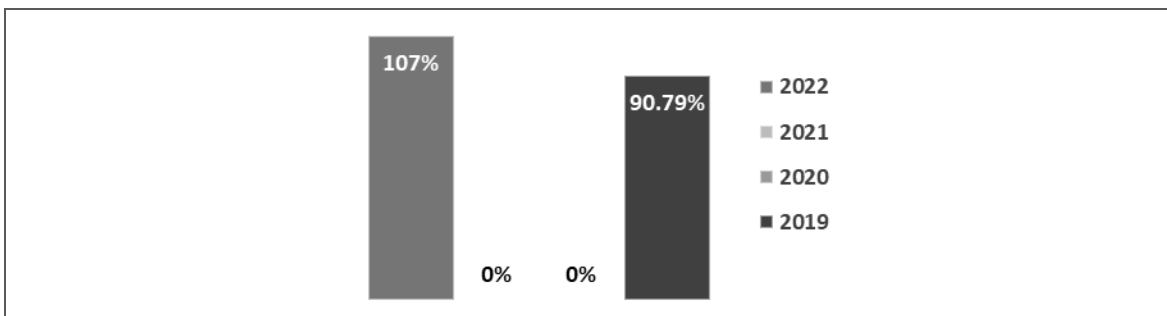
Asimismo, el programa describió tener vinculación y contribuir a los Objetivos de Desarrollo Sostenible 4.- Educación de Calidad. Garantizar una educación inclusiva, equitativa y de calidad y promover oportunidades de aprendizaje durante toda la vida para todos de la Agenda 2030, de las Naciones Unidas.

Indicadores de Resultados e Indicadores de Servicios y Gestión

Indicadores de Resultados:

1. Porcentaje de alumnos de EBEPs que concluyen el grado en el ciclo escolar t.

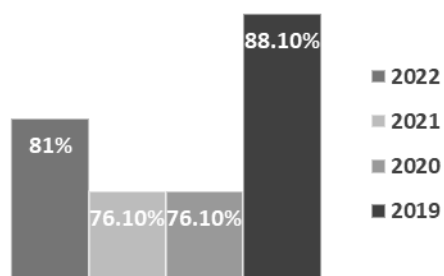
| | | | | | |
|-------------------------|--|-----------------------------|---------------|-----------------------------|----------------|
| Definición: | Mide el porcentaje de egresados del grado en el ciclo escolar t | | | | |
| Método de Cálculo: | $(\text{Total de alumnos de educación básica que concluyen el grado en el ciclo escolar} / \text{total de alumnos de EBEPs inscritos en el ciclo escolar del año base}) * 100$ | | | | |
| Año Base: | 2022 | Meta: | 95% (484,317) | Valor del indicador (2022): | 107% (518,981) |
| Unidad de Medida: | Porcentaje | Valor del indicador (2021): | ND | Sentido: | Ascendente |
| Frecuencia de Medición: | Anual (ciclo escolar) | Cumplimiento del Indicador: | 107% | | |
| <u>Gráfica:</u> | | | | | |



2. Porcentaje de alumnos inscritos en EBEPS con paquete de material escolar.

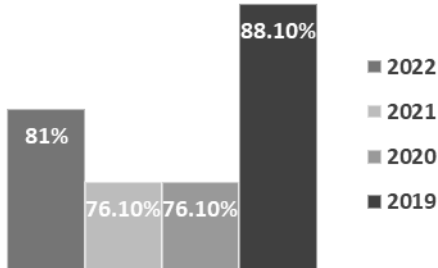
| | | | | | |
|-------------------------|---|-----------------------------|--------------------|-----------------------------|------------------|
| Definición: | Mide la relación de alumnos que cuentan con material escolar con respecto a los alumnos inscritos en EBEPS | | | | |
| Método de Cálculo: | $(\text{Número de alumnos con paquete de material escolar} / \text{Total de alumnos inscritos en EBEPS}) * 100$ | | | | |
| Año Base: | 2022 | Meta: | 100% (509,807) | Valor del indicador (2022): | 81% (418,514) |
| Unidad de Medida: | Porcentaje | Valor del indicador (2021): | 76.1% (390,506) | Sentido: | Ascendente |
| Frecuencia de Medición: | Trimestral | Cumplimiento del Indicador: | 81% | | |

Gráfica:



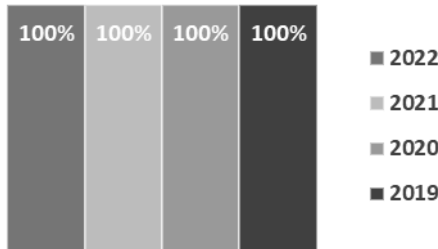
3. Porcentaje de paquetes de útiles escolares otorgados.

| | | | | | |
|--------------------|---|-----------------------------|--------------------|-----------------------------|------------------|
| Definición: | Establece la relación entre los paquetes de útiles escolares que se dispone para su distribución con los canjeados | | | | |
| Método de Cálculo: | $(\text{Total de paquetes de útiles escolares otorgados} / \text{Número de paquetes programados para su distribución}) * 100$ | | | | |
| Año Base: | 2022 | Meta: | 100% (509,807) | Valor del indicador (2022): | 81% (418,514) |
| Unidad de Medida: | Porcentaje | Valor del indicador (2021): | 76.1% (390,506) | Sentido: | Ascendente |

| Frecuencia de Medición: | Trimestral | Cumplimiento del Indicador: | 81% | | | | | | | | | | |
|---|------------------|-----------------------------|-----|-----|------------------|------|--------|------|--------|------|--------|------|-----|
| <p><u>Gráfica:</u></p>  <table border="1"> <caption>Gráfica de Cumplimiento del Indicador</caption> <thead> <tr> <th>Año</th> <th>Cumplimiento (%)</th> </tr> </thead> <tbody> <tr> <td>2019</td> <td>88.10%</td> </tr> <tr> <td>2020</td> <td>76.10%</td> </tr> <tr> <td>2021</td> <td>76.10%</td> </tr> <tr> <td>2022</td> <td>81%</td> </tr> </tbody> </table> | | | | Año | Cumplimiento (%) | 2019 | 88.10% | 2020 | 76.10% | 2021 | 76.10% | 2022 | 81% |
| Año | Cumplimiento (%) | | | | | | | | | | | | |
| 2019 | 88.10% | | | | | | | | | | | | |
| 2020 | 76.10% | | | | | | | | | | | | |
| 2021 | 76.10% | | | | | | | | | | | | |
| 2022 | 81% | | | | | | | | | | | | |

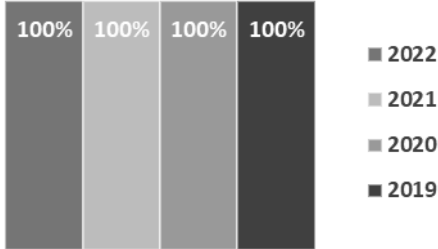
Indicadores de Servicios y Gestión:

1. Porcentaje de padrones de beneficiarios obtenidos.

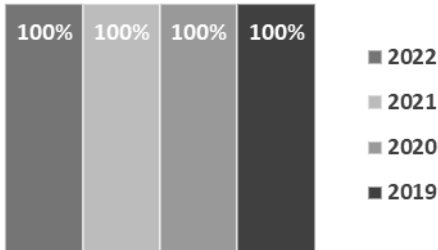
| Definición: | Establece el porcentaje de padrones de beneficiarios obtenidos contra los requeridos | | | | | | | | | | | | | | |
|--|---|-----------------------------|----------|-----------------------------|----------|-----|------------------|------|------|------|------|------|------|------|------|
| Método de Cálculo: | $(\text{Padrones obtenidos de los alumnos esperados por nivel} / \text{Padrones requeridos por nivel}) * 100$ | | | | | | | | | | | | | | |
| Año Base: | 2022 | Meta: | 100% (4) | Valor del indicador (2022): | 100% (4) | | | | | | | | | | |
| Unidad de Medida: | Porcentaje | Valor del indicador (2021): | 100% (4) | Sentido: | Regular | | | | | | | | | | |
| Frecuencia de Medición: | Trimestral | Cumplimiento del Indicador: | 100% | | | | | | | | | | | | |
| <p><u>Gráfica:</u></p>  <table border="1"> <caption>Gráfica de Cumplimiento del Indicador</caption> <thead> <tr> <th>Año</th> <th>Cumplimiento (%)</th> </tr> </thead> <tbody> <tr> <td>2019</td> <td>100%</td> </tr> <tr> <td>2020</td> <td>100%</td> </tr> <tr> <td>2021</td> <td>100%</td> </tr> <tr> <td>2022</td> <td>100%</td> </tr> </tbody> </table> | | | | | | Año | Cumplimiento (%) | 2019 | 100% | 2020 | 100% | 2021 | 100% | 2022 | 100% |
| Año | Cumplimiento (%) | | | | | | | | | | | | | | |
| 2019 | 100% | | | | | | | | | | | | | | |
| 2020 | 100% | | | | | | | | | | | | | | |
| 2021 | 100% | | | | | | | | | | | | | | |
| 2022 | 100% | | | | | | | | | | | | | | |

2. Porcentaje de proveedores certificados.

| | |
|--------------------|--|
| Definición: | Establece la relación entre los proveedores que aspiran a participar en el programa con respecto a los aprobados |
| Método de Cálculo: | $(\text{Número de proveedores certificados} / \text{Total de proveedores aspirantes}) * 100$ |

| | | | | | |
|--|------------|-----------------------------|---------------|-----------------------------|---------------|
| Año Base: | 2022 | Meta: | 100% (183) | Valor del indicador (2022): | 100% (174) |
| Unidad de Medida: | Porcentaje | Valor del indicador (2021): | 100% (174) | Sentido: | Ascendente |
| Frecuencia de Medición: | Semestral | Cumplimiento del Indicador: | 100% | | |
| <p><u>Gráfica:</u></p>  <p>■ 2022 ■ 2021 ■ 2020 ■ 2019</p> | | | | | |

3. Relación de contenido y calidad de útiles escolares elaborada.

| | | | | | |
|--|--|-----------------------------|-------------|-----------------------------|-------------|
| Definición: | Establece si el listado de útiles escolares se elaboró o no | | | | |
| Método de Cálculo: | Si el listado del contenido de los paquetes de útiles se elaboró = 100%; en otros casos = 0% | | | | |
| Año Base: | 2022 | Meta: | 100% (4) | Valor del indicador (2022): | 100% (4) |
| Unidad de Medida: | Indicador de existencia (sí/no) | Valor del indicador (2021): | 100% (4) | Sentido: | Regular |
| Frecuencia de Medición: | Semestral | Cumplimiento del Indicador: | 100% | | |
| <p><u>Gráfica:</u></p>  <p>■ 2022 ■ 2021 ■ 2020 ■ 2019</p> | | | | | |

Avance de indicadores y análisis de metas

En cuanto al porcentaje de alumnos que disponen de material (nivel Propósito) y el porcentaje de útiles escolares entregados (nivel Componente), se puede observar altibajos en el logro de los objetivos, al comparar los ejercicios del 2019 al 2022; se registró un descenso de 7.1 puntos porcentuales (pp), al pasar del 88.1% a 81.0%. En cuanto al porcentaje de alumnos de EBEPs que concluyen el grado en el ciclo escolar (nivel Fin), se puede observar el incremento en el logro de los objetivos, para lo cual, se registró el aumento de 16.21 pp, al pasar del 90.79% a 107%. Respecto al resto de actividades, el comportamiento del indicador hacia la meta fue regular, logrando el 100% durante el lapso analizado.

Resultados (cumplimiento de sus objetivos)

Efectos atribuibles

El programa S052 denominado Útiles Escolares, no cuenta con una evaluación anterior.

Otros efectos

El programa S052 denominado Útiles Escolares, no cuenta con una evaluación anterior.

Otros hallazgos

El programa S052 denominado Útiles Escolares, no cuenta con una evaluación anterior.

Valoración

Al realizar un análisis durante el periodo entre los ejercicios fiscales 2019 (inicio del Programa) y el 2022 (ejercicio evaluado), se observa un significativo decremento de 12 pp, a nivel Propósito y Componente, registrado entre los ejercicios fiscales 2019 y 2020 (de un 88.1 pasó a 76.1%), el resultado es atribuible a un efecto más de la pandemia del COVID-19 ocurrida a inicios del 2020; ya sea por las contingencias adoptadas o por el motivo de no tener clases presenciales, se debilitó el interés de acudir a recibir dicho material.

Para el ejercicio 2022 se registró un incremento de 4.9 pp, alcanzando el 81% de la meta.

Cobertura

Población Potencial

- **Definición:** Son todos los alumnos inscritos en escuelas públicas en los niveles de educación básica: preescolar, primaria y secundaria, en todos sus servicios. (Fuente de información: MIR 2022)
- **Unidad de medida:** Alumnos.
- **Valor:** 524,097.

Población Objetivo

- **Definición:** Son los alumnos inscritos en escuelas públicas en los niveles de educación básica: preescolar, primaria y secundaria, en todos sus servicios, incluyendo alumnos de educación especial y migrantes.
- **Unidad de medida:** Alumnos.
- **Valor:** 509,807.

Población Atendida

- **Definición:** Son los alumnos inscritos en escuelas públicas en los niveles de educación básica: preescolar, primaria y secundaria, en todos sus servicios, incluyendo alumnos de educación especial y migrantes que disponen de los paquetes de material escolar para el proceso de enseñanza- aprendizaje.
- **Unidad de medida:** Alumnos.
- **Valor:** 418,514.

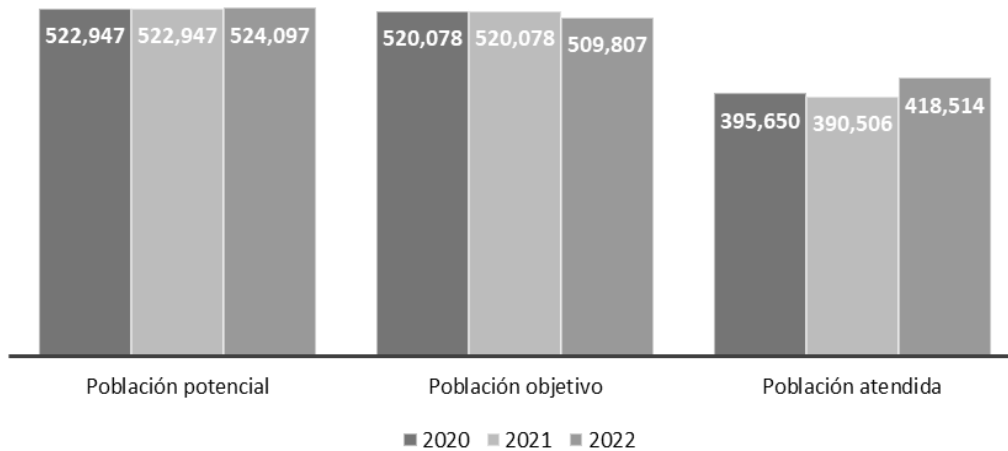
Además, si cada uno de los programas cuenta con información desagregada por municipio y/o localidad, se agregará la información correspondiente en el apartado de Anexos como “Anexo 1. Plantilla de Población Atendida (PPA)”, dicha información corresponderá a los

municipios, localidades, mujeres, hombres, infantes 0 - 5 años y 11 meses, niñas y niños 6 - 12 años y 11 meses, adolescentes 13 - 17 años y 11 meses, jóvenes 18 - 29 años y 11 meses, indígenas, no indígenas y personas con discapacidad.

Evolución de la Cobertura

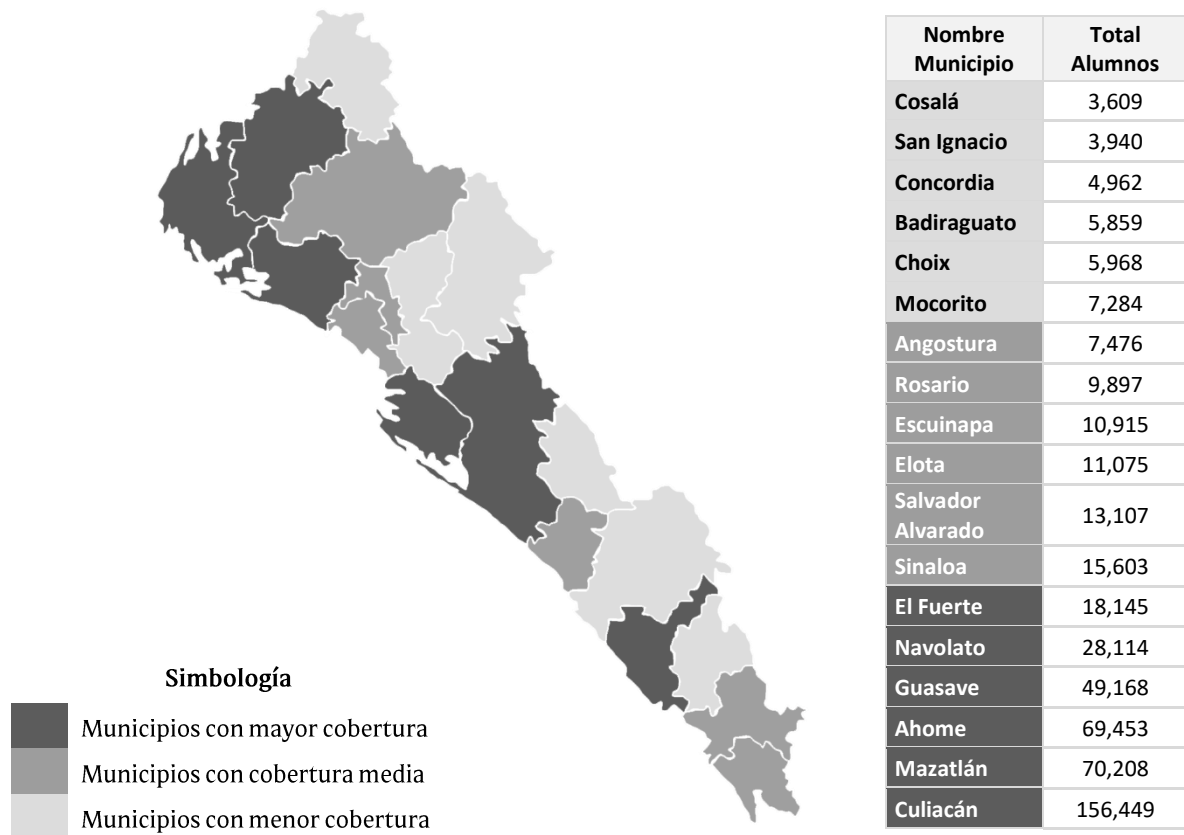
Para el ejercicio fiscal 2022, el programa Útiles Escolares contaba con una población objetivo de 509,807 alumnos, logrando atender a 418,514 alumnos en alrededor de los 18 municipios del Estado de Sinaloa, lo que representa a un 82%, asimismo, se distribuyeron paquetes de útiles escolares. Además, egresaron un 107% (518,981 alumnos) de 95% (484,317 alumnos) de la meta anual.

Evolución de la Cobertura 2021 - 2022



Análisis de la Cobertura

Cobertura en el Estado de Sinaloa



El programa Útiles Escolares contribuye a la permanencia de los alumnos de Educación Básica en Escuelas Públicas de Sinaloa (EBEPS) mediante la dotación de material escolar básico para el proceso de enseñanza-aprendizaje.

Cabe mencionar que donde se presentó una mayor cobertura fueron en los municipios de El Fuerte, Navolato, Guasave, Ahome, Mazatlán y Culiacán, en contraste con los municipios de Cosalá, San Ignacio, Concordia, Badiraguato, Choix y Mocorito, los cuales fueron los municipios con menor cobertura, sin embargo, la cobertura del proyecto es para todo el Estado de Sinaloa.

Análisis FODA

Fortalezas y oportunidades:

1. Es un programa que cuenta con el apoyo de una red de Centros de canje, establecidos por los proveedores certificados, lo cual permite llegar a mayor número de zonas y regiones apartadas.
2. El producto entregado es un bien imperecedero.
3. Se protegen los datos de los alumnos, conforme a la Ley de Los Derechos de Niñas, Niños y Adolescentes del Estado de Sinaloa y la Ley Federal de Protección de Datos Personales en posesión de los Particulares.
4. Con la disposición de materiales didácticos, los educandos se encuentran en condiciones de realizar las tareas escolares conducentes a su desarrollo cognitivo, en el proceso de aprendizaje, al menos al inicio del ciclo escolar.
5. De algún modo, se coadyuva a reducir las diferencias sociales, al contar con la misma calidad y tipo de material entre el alumnado.
6. Contar con el apoyo de las figuras académicas para asegurar que los materiales sean entregados en las zonas de alta y muy alta marginalidad y que reciban un manejo adecuado, de parte del beneficiario.

Debilidades y amenazas:

1. No se cuenta con una evaluación de satisfacción del beneficiario que permita conocer qué tanto se solventa la necesidad del alumno o si cumple con la calidad requerida.
2. Los paquetes de útiles escolares son de apoyo temporal, puesto que la entrega se realiza al inicio del ciclo escolar, con un material básico en cuanto a tipo y cantidad de sus componentes, los cuales difícilmente duran para todo el ciclo escolar, especialmente los cuadernos, colores, lápices, borrador.

3. La información de algunas metas de la MIR se establece con datos esperados, ya que al momento de diseñarla aún no se dispone de información estadística oficializada; incluso, ni para los primeros avances de metas. Esta situación prevalece debido a que el año fiscal contiene semestres de dos ciclos escolares distintos (uno de fin y otro de inicio). Los centros escolares rinden información hasta el fin del ciclo a través del cuestionario .911 y, posteriormente, se requiere un tiempo para procesar y generar los indicadores, por lo cual se cuenta con información desfasada, sobre todo a nivel Fin y Propósito.
4. Al mantenerse el mismo monto del recurso económico durante varios ejercicios fiscales consecutivos, se ha requerido variar la cantidad y calidad del contenido de los materiales que integran el paquete de útiles escolares, a fin de compensar el incremento del costo en los insumos; con ello, la reducción de satisfacción del beneficiario y, por ende, el debilitamiento en la motivación para obtener el beneficio.
5. No se puede garantizar el buen uso del material, ni el empleo exclusivo en espacios escolares o tareas afines.

Áreas de oportunidad y recomendaciones

Se recomienda atender las siguientes áreas de oportunidad para mejorar los resultados del programa:

1. Debido a que la entrega se realiza solo una vez por ciclo escolar, el material es insuficiente para todo el periodo lectivo.
2. Implementarse talleres de capacitación continua y personalizada, sobre la Metodología del Marco Lógico, a los coordinadores y operativos de los programas presupuestarios, con el objetivo de que se encuentren aptos en el dominio de las herramientas del Presupuesto basado en Resultados y, a la vez, sean más conscientes de su utilidad.

3. Implementar un mecanismo para aplicar la evaluación de manera eficiente y económica, que arroje resultados para mejorar los productos entregados.

Avances del programa en el ejercicio fiscal actual

Si bien la MIR no recibió ningún cambio durante el ejercicio fiscal, al someterla a un análisis *ex post* se detectaron ciertas áreas de oportunidad en el objetivo a nivel Propósito y en el planteamiento del indicador. Las modificaciones sustantivas se aplicaron en la MIR 2023, a fin de cumplir con los criterios CREMAA de “claridad” “relevancia” y “aportación marginal”. Se detalla a continuación, en la MIR 2022 dice:

- a. **Propósito:** Los alumnos de EBEPS disponen de material escolar básico para el proceso de enseñanza-aprendizaje.

Indicador: Porcentaje de alumnos inscritos en EBEPS con paquete de material escolar.

- b. **Componente:** Paquetes con material escolar entregado a los tutores de alumnos inscritos en EBEPS.

Indicador: Porcentaje de paquetes de útiles escolares otorgados.

Se ajusta el objetivo de Propósito e indicador en la MIR 2023 como sigue:

- a.i. **Propósito:** Los alumnos de Educación Básica en Escuelas Públicas de Sinaloa (EBEPS) incrementan la permanencia en el ciclo escolar vigente.

Indicador: Porcentaje de alumnos de Educación Básica en Escuelas Públicas de Sinaloa que concluyen el grado en el ciclo escolar t.

El Componente permanece.

- a.ii. **Componente:** Paquetes con material escolar entregado a los tutores de alumnos de Educación Básica en Escuelas Públicas de Sinaloa.

Indicador: Porcentaje de paquetes de útiles escolares otorgados.

Se detectó que al calcular el indicador Propósito (porcentaje de alumnos con paquetes de útiles) es similar o equiparable a “paquetes de útiles entregados” del Componente. Planteado así, el número de alumnos es directamente proporcional al número de paquetes, lo cual no añadía información adicional. Al replantear el objetivo del Propósito también se logra una alineación más adecuada al objetivo estratégico del PED.

Seguimiento a los Aspectos Susceptibles de Mejora (ASM)

Aspectos comprometidos

A continuación, se presentan los posibles ASM:

- Implementar un mecanismo que permita conocer la satisfacción del beneficiario y qué tanto se solventa la necesidad del alumno o si cumple con la calidad requerida.
- Contar con una remesa trimestral o semestral del material con aquellos contenidos más utilizados, según el grado del nivel escolar.
- Capacitar a los coordinadores y operativos de los programas presupuestarios sobre Presupuesto basado en Resultados y Sistema de Evaluación del Desempeño (PbR-SED), consultar manuales y Metodologías sobre formulación de programas con Metodología del Marco Lógico (MML), Guía para el Diseño de Matriz de Indicadores para Resultados (MIR).
- Agregar una columna con las metas en dos ejercicios fiscales (el previo y el que está en curso) en los avances de los indicadores de las metas de la MIR.

Avance en las acciones de mejora comprometidas en años anteriores

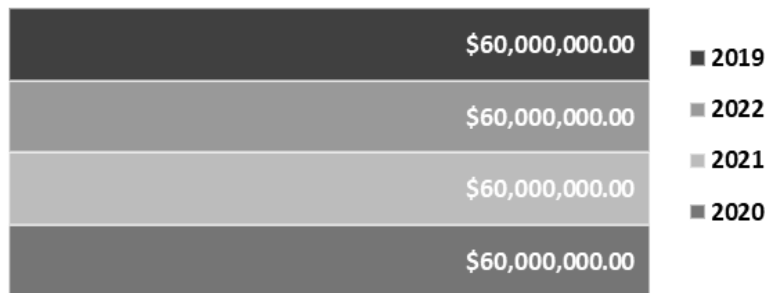
Programa sin evaluación en el ejercicio anterior.

Consideraciones sobre la evolución del presupuesto

El Pp se ha manejado con el mismo presupuesto aprobado (\$60,000,000.00) durante los años analizados, lo cual amerita realizar ajustes en el contenido de los paquetes para cumplir con las metas establecidas a nivel componente.

Evolución del Presupuesto en el Estado de Sinaloa

Ejercido



| Ejercicio | Aprobado | Modificado | Ejercido |
|-----------|------------------|------------|------------------|
| 2022 | \$ 60,000,000.00 | \$ 0.00 | \$ 60,000,000.00 |
| 2021 | \$ 60,000,000.00 | \$ 0.00 | \$ 60,000,000.00 |
| 2020 | \$ 60,000,000.00 | \$ 0.00 | \$ 60,000,000.00 |
| 2019 | \$ 60,000,000.00 | \$ 0.00 | \$ 60,000,000.00 |

Conclusiones

El programa ha operado con eficiencia y eficacia, de esta manera, ha cumplido con las metas propuestas. Derivado a ello, se ha tenido aceptación por parte de la población beneficiada, significando un subsidio adicional a su economía, que influye para favorecer la permanencia del alumnado en las escuelas públicas de Sinaloa, formando así a una población con mayores herramientas para desempeñarse de buena manera en su vida personal y su vida profesional, propiciando elevar su calidad de vida.

Es importante mencionar que el 1 de noviembre del 2021 se estableció el Reglamento de la Ley para la Dotación Gratuita de Uniformes, Calzado Deportivo y Útiles Escolares del Estado de Sinaloa.

Asimismo, el programa ha contribuido al cumplimiento de los objetivos superiores establecidos en el Plan Estatal de Desarrollo (PED) del estado de Sinaloa y en el Plan Nacional de Desarrollo (PND), así como el de los Objetivos de Desarrollo Sustentables” en la Agenda 2030, específicamente en el 4to. “Educación de calidad”.

Fuentes de información

- Plan Estatal de Desarrollo 2022 – 2027.
- Objetivos del Desarrollo Sostenible (OSD) de la Agenda 2030.
- Reglamento de la Ley para la Dotación Gratuita de Uniformes, Calzado Deportivo y Útiles Escolares del Estado de Sinaloa.
- Archivos del Comité Estatal Operativo del Programa.
- MIR 2021 y 2022.
- Avance de metas al IV trimestre de los indicadores de desempeño de las Matrices de Indicadores para Resultados (MIR) de los años 2019 al 2022.
- Secretaría de Desarrollo Económico, Gobierno del Estado.
- Departamento de Estadística, Dirección de Planeación y Evaluación, SEPyC.

- <http://uniformesyutilesescolares.sinaloa.gob.mx>.
- <https://mieducacion.sepyc.gob.mx/>.
- https://mieducacion.sepyc.gob.mx/wp-content/uploads/2022/06/Cartel-Codigo-de-Conducta-2022-FINAL-CORREGIDO_page-0001.jpg

Calidad y suficiencia de la información disponible para la evaluación

La evaluación fue elaborada con información proporcionada por la unidad responsable a través del formulario “Esquema de la Evaluación Específica del Desempeño 2022”, así como información proporcionada por medio de los formatos de anexos y con la documentación a manera de soporte documental del programa.

Datos del proveedor adjudicado

| | |
|---|---|
| Nombre de la instancia evaluadora: | Dirección de Evaluación adscrita a la Subsecretaría de Planeación, Inversión y Financiamiento de la Secretaría de Administración y Finanzas, Gobierno del Estado de Sinaloa |
| Nombre del coordinador de la evaluación: | Juan Diego Millán López |
| Nombres de los principales colaboradores | Brenda Paola Torres González |
| Nombre de la unidad administrativa responsable de dar seguimiento a la evaluación: | Subsecretaría de Educación Básica |
| Nombre del titular de la unidad administrativa responsable de dar seguimiento a la evaluación: | Dra. Ana Alicia Cervantes Contreras |
| Nombre del funcionario en calidad de enlace responsable: | Psic. Gabriela Soto Miller |

| | |
|--|-------------------------------|
| Forma de contratación de la instancia evaluadora: | No aplica (modalidad interna) |
| Costo total de la evaluación: | No aplica (modalidad interna) |
| Fuente de financiamiento: | No aplica (modalidad interna) |

DESARROLLO

Como se mencionó anteriormente, la información para la evaluación será proporcionada por las unidades responsables de los programas y unidades de evaluación de las dependencias o entidades.

Los productos que se entregarán serán revisados y validados por las unidades responsables de los programas y en el caso del Informe de la EED también por las dependencias para sus comentarios en los formatos.

Adicionalmente, se puede estar en contacto con la unidad responsable de la ejecución del programa.

Perfil del proveedor participante

La evaluación de este programa es interna y fue realizada en su totalidad por funcionarios del Gobierno del Estado de Sinaloa.

Plazos y condiciones de entrega del servicio

La evaluación de este programa es interna y fue realizada en su totalidad por funcionarios del Gobierno del Estado de Sinaloa.

ANEXOS

Anexo I. Plantilla de Población Atendida (PPA)

| Clave Estado | Nombre Estado | Clave Municipio | Nombre Municipio | Clave Localidad | Nombre Localidad | Total | Hombres | Mujeres | Infantes 0 - 5 años y 11 meses | Niñas y niños 6 - 12 años y 11 meses | Adolescentes 13 - 17 años y 11 meses | Indígenas | No indígenas | Personas con discapacidad |
|--------------|---------------|-----------------|------------------|-----------------|--------------------------------------|-------|---------|---------|--------------------------------|--------------------------------------|--------------------------------------|-----------|--------------|---------------------------|
| 25 | Sinaloa | 1 | AHOME | 986 | ÁGUILA AZTECA | 181 | 95 | 86 | 0 | 181 | 0 | 0 | 181 | 2 |
| 25 | Sinaloa | 1 | AHOME | 4 | AGUA NUEVA | 60 | 25 | 35 | 0 | 60 | 0 | 0 | 60 | 1 |
| 25 | Sinaloa | 1 | AHOME | 70 | AHOME | 2,133 | 1,100 | 1,033 | 339 | 1,022 | 772 | 0 | 2,133 | 110 |
| 25 | Sinaloa | 1 | AHOME | 396 | ALFONSO G. CALDERA“N (POBLADO SIETE) | 584 | 301 | 283 | 0 | 366 | 218 | 0 | 584 | 21 |
| 25 | Sinaloa | 1 | AHOME | 396 | ALFONSO G. CALDERA“N (POBLADO SIETE) | 129 | 71 | 58 | 129 | 0 | 0 | 0 | 129 | 0 |
| 25 | Sinaloa | 1 | AHOME | 80 | BACAPOROBAMPO | 101 | 48 | 53 | 25 | 76 | 0 | 5 | 96 | 1 |
| 25 | Sinaloa | 1 | AHOME | 407 | BACHOMOBAMPO NÚMERO DOS | 224 | 109 | 115 | 0 | 134 | 90 | 0 | 224 | 1 |
| 25 | Sinaloa | 1 | AHOME | 82 | BACHOMOBAMPO NÚMERO UNO | 99 | 60 | 39 | 0 | 99 | 0 | 0 | 99 | 3 |
| 25 | Sinaloa | 1 | AHOME | 407 | BACHOMOBAMPO NAŠMERO DOS | 41 | 26 | 15 | 41 | 0 | 0 | 0 | 41 | 16 |
| 25 | Sinaloa | 1 | AHOME | 82 | BACHOMOBAMPO NAŠMERO UNO | 40 | 19 | 21 | 40 | 0 | 0 | 0 | 40 | 0 |
| 25 | Sinaloa | 1 | AHOME | 81 | BACOREHUIS | 526 | 280 | 246 | 130 | 260 | 136 | 130 | 396 | 6 |
| 25 | Sinaloa | 1 | AHOME | 83 | BAGOJO COLECTIVO | 669 | 328 | 341 | 184 | 485 | 0 | 0 | 669 | 14 |
| 25 | Sinaloa | 1 | AHOME | 502 | BAGOJO DEL RĂŦO [BOMBAS ĂGUILA] | 43 | 19 | 24 | 0 | 43 | 0 | 0 | 43 | 14 |
| 25 | Sinaloa | 1 | AHOME | 414 | BOLSA DE TOSALIBAMPO DOS | 111 | 44 | 67 | 24 | 87 | 0 | 0 | 111 | 0 |
| 25 | Sinaloa | 1 | AHOME | 243 | BOLSA DE TOSALIBAMPO UNO | 162 | 75 | 87 | 21 | 64 | 77 | 85 | 77 | 0 |
| 25 | Sinaloa | 1 | AHOME | 986 | ĂGUILA AZTECA | 60 | 28 | 32 | 60 | 0 | 0 | 0 | 60 | 0 |
| 25 | Sinaloa | 1 | AHOME | 523 | CACHOANA | 116 | 55 | 61 | 16 | 100 | 0 | 0 | 116 | 0 |
| 25 | Sinaloa | 1 | AHOME | 801 | CAMPO LA ARROCERA | 318 | 154 | 164 | 82 | 236 | 0 | 0 | 318 | 14 |
| 25 | Sinaloa | 1 | AHOME | 115 | CERRILLOS (CAMPO 35) | 741 | 382 | 359 | 98 | 309 | 334 | 0 | 741 | 28 |
| 25 | Sinaloa | 1 | AHOME | 126 | CHIHUAHUITA | 294 | 154 | 140 | 58 | 160 | 76 | 0 | 294 | 18 |
| 25 | Sinaloa | 1 | AHOME | 530 | CHOACAHUI | 113 | 67 | 46 | 27 | 86 | 0 | 113 | 0 | 0 |
| 25 | Sinaloa | 1 | AHOME | 703 | CINCO DE MAYO | 357 | 193 | 164 | 96 | 261 | 0 | 23 | 334 | 25 |
| 25 | Sinaloa | 1 | AHOME | 285 | COBAYME | 50 | 31 | 19 | 0 | 31 | 19 | 0 | 50 | 0 |
| 25 | Sinaloa | 1 | AHOME | 118 | COHUIBAMPO | 696 | 360 | 336 | 97 | 260 | 339 | 12 | 684 | 13 |
| 25 | Sinaloa | 1 | AHOME | 120 | COMPUERTAS | 731 | 384 | 347 | 144 | 398 | 189 | 0 | 731 | 46 |

| Clave Estado | Nombre Estado | Clave Municipio | Nombre Municipio | Clave Localidad | Nombre Localidad | Total | Hombres | Mujeres | Infantes 0 - 5 años y 11 meses | Niñas y niños 6 - 12 años y 11 meses | Adolescentes 13 - 17 años y 11 meses | Indígenas | No indígenas | Personas con discapacidad |
|--------------|---------------|-----------------|------------------|-----------------|--------------------------------------|-------|---------|---------|--------------------------------|--------------------------------------|--------------------------------------|-----------|--------------|---------------------------|
| 25 | Sinaloa | 1 | AHOME | 129 | DIECIOCHO DE MARZO | 129 | 70 | 59 | 40 | 89 | 0 | 0 | 129 | 16 |
| 25 | Sinaloa | 1 | AHOME | 131 | DOLORES HIDALGO | 37 | 15 | 22 | 15 | 22 | 0 | 0 | 37 | 1 |
| 25 | Sinaloa | 1 | AHOME | 189 | EJIDO 9 DE DICIEMBRE | 1,169 | 609 | 560 | 59 | 178 | 932 | 0 | 1,169 | 113 |
| 25 | Sinaloa | 1 | AHOME | 447 | EJIDO BACHOCO NÚMERO DOS (MACOCHÄŦN) | 17 | 9 | 8 | 0 | 17 | 0 | 0 | 17 | 0 |
| 25 | Sinaloa | 1 | AHOME | 88 | EJIDO BENITO JUÄŦREZ | 381 | 210 | 171 | 0 | 181 | 200 | 0 | 381 | 11 |
| 25 | Sinaloa | 1 | AHOME | 88 | EJIDO BENITO JUAŦREZ | 80 | 46 | 34 | 80 | 0 | 0 | 0 | 80 | 13 |
| 25 | Sinaloa | 1 | AHOME | 122 | EJIDO CUCHILLA DE CACHOANA | 82 | 48 | 34 | 0 | 82 | 0 | 0 | 82 | 18 |
| 25 | Sinaloa | 1 | AHOME | 174 | EJIDO LOUISIANA | 93 | 47 | 46 | 19 | 74 | 0 | 0 | 93 | 0 |
| 25 | Sinaloa | 1 | AHOME | 175 | EJIDO MACAPUL | 169 | 93 | 76 | 44 | 125 | 0 | 0 | 169 | 10 |
| 25 | Sinaloa | 1 | AHOME | 178 | EJIDO MAYOCOBA | 267 | 124 | 143 | 78 | 189 | 0 | 0 | 267 | 3 |
| 25 | Sinaloa | 1 | AHOME | 193 | EJIDO OHUIRA | 438 | 244 | 194 | 63 | 253 | 122 | 0 | 438 | 21 |
| 25 | Sinaloa | 1 | AHOME | 198 | EJIDO PLAN DE GUADALUPE | 98 | 54 | 44 | 19 | 51 | 28 | 0 | 98 | 6 |
| 25 | Sinaloa | 1 | AHOME | 248 | EJIDO PORVENIR VALLEJO | 262 | 134 | 128 | 35 | 118 | 109 | 0 | 262 | 22 |
| 25 | Sinaloa | 1 | AHOME | 215 | EJIDO RICARDO FLORES MAGÄŦN | 292 | 152 | 140 | 0 | 292 | 0 | 0 | 292 | 14 |
| 25 | Sinaloa | 1 | AHOME | 215 | EJIDO RICARDO FLORES MAGAŦN | 78 | 44 | 34 | 78 | 0 | 0 | 0 | 78 | 16 |
| 25 | Sinaloa | 1 | AHOME | 370 | EJIDO ROSENDO G. CASTRO | 149 | 73 | 76 | 25 | 124 | 0 | 0 | 149 | 2 |
| 25 | Sinaloa | 1 | AHOME | 384 | EJIDO TOSALIBAMPO | 357 | 171 | 186 | 100 | 171 | 86 | 100 | 257 | 0 |
| 25 | Sinaloa | 1 | AHOME | 76 | EL AÄŦIL | 23 | 13 | 10 | 0 | 23 | 0 | 23 | 0 | 0 |
| 25 | Sinaloa | 1 | AHOME | 67 | EL AGUAJITO | 468 | 227 | 241 | 87 | 246 | 135 | 0 | 468 | 23 |
| 25 | Sinaloa | 1 | AHOME | 675 | EL ALHUATE | 24 | 10 | 14 | 24 | 0 | 0 | 0 | 24 | 0 |
| 25 | Sinaloa | 1 | AHOME | 95 | EL BULE | 56 | 33 | 23 | 0 | 56 | 0 | 0 | 56 | 2 |
| 25 | Sinaloa | 1 | AHOME | 832 | EL CHALATE | 7 | 4 | 3 | 7 | 0 | 0 | 7 | 0 | 0 |
| 25 | Sinaloa | 1 | AHOME | 119 | EL COLORADO | 682 | 361 | 321 | 146 | 364 | 172 | 12 | 670 | 10 |
| 25 | Sinaloa | 1 | AHOME | 136 | EL ESTERO (JUAN JOSÄŦ% RÄŦOS) | 360 | 177 | 183 | 0 | 360 | 0 | 0 | 360 | 0 |
| 25 | Sinaloa | 1 | AHOME | 136 | EL ESTERO (JUAN JOSAŦ% RAŦOS) | 176 | 86 | 90 | 176 | 0 | 0 | 0 | 176 | 0 |
| 25 | Sinaloa | 1 | AHOME | 549 | EL GUAYABO | 241 | 112 | 129 | 58 | 183 | 0 | 0 | 241 | 9 |
| 25 | Sinaloa | 1 | AHOME | 1001 | EL HECHO | 27 | 13 | 14 | 2 | 25 | 0 | 2 | 25 | 0 |

| Clave Estado | Nombre Estado | Clave Municipio | Nombre Municipio | Clave Localidad | Nombre Localidad | Total | Hombres | Mujeres | Infantes 0 - 5 años y 11 meses | Niñas y niños 6 - 12 años y 11 meses | Adolescentes 13 - 17 años y 11 meses | Indígenas | No indígenas | Personas con discapacidad |
|--------------|---------------|-----------------|------------------|-----------------|--------------------------------------|-------|---------|---------|--------------------------------|--------------------------------------|--------------------------------------|-----------|--------------|---------------------------|
| 25 | Sinaloa | 1 | AHOME | 201 | EL PORVENIR | 93 | 45 | 48 | 23 | 70 | 0 | 0 | 93 | 2 |
| 25 | Sinaloa | 1 | AHOME | 212 | EL REFUGIO | 212 | 121 | 91 | 60 | 152 | 0 | 0 | 212 | 5 |
| 25 | Sinaloa | 1 | AHOME | 226 | EL SABINO | 21 | 11 | 10 | 21 | 0 | 0 | 0 | 21 | 0 |
| 25 | Sinaloa | 1 | AHOME | 1622 | EL TULE | 50 | 26 | 24 | 0 | 50 | 0 | 0 | 50 | 4 |
| 25 | Sinaloa | 1 | AHOME | 815 | EL UNO | 35 | 20 | 15 | 35 | 0 | 0 | 0 | 35 | 0 |
| 25 | Sinaloa | 1 | AHOME | 132 | EMIGDIO RUIZ | 138 | 65 | 73 | 22 | 71 | 45 | 0 | 138 | 5 |
| 25 | Sinaloa | 1 | AHOME | 138 | FELIPE AÑELES | 124 | 70 | 54 | 0 | 124 | 0 | 0 | 124 | 23 |
| 25 | Sinaloa | 1 | AHOME | 138 | FELIPE AÑELES | 31 | 17 | 14 | 31 | 0 | 0 | 0 | 31 | 3 |
| 25 | Sinaloa | 1 | AHOME | 139 | FLOR AZUL | 208 | 106 | 102 | 63 | 145 | 0 | 0 | 208 | 10 |
| 25 | Sinaloa | 1 | AHOME | 142 | GABRIEL LEYVA SOLANO (ZAPOTILLO DOS) | 492 | 238 | 254 | 89 | 216 | 187 | 7 | 485 | 51 |
| 25 | Sinaloa | 1 | AHOME | 146 | GOROS NÚMERO DOS | 261 | 126 | 135 | 6 | 255 | 0 | 261 | 0 | 0 |
| 25 | Sinaloa | 1 | AHOME | 146 | GOROS NAŠ MERO DOS | 66 | 38 | 28 | 66 | 0 | 0 | 0 | 66 | 0 |
| 25 | Sinaloa | 1 | AHOME | 147 | GOROS PUEBLO | 226 | 126 | 100 | 52 | 174 | 0 | 52 | 174 | 0 |
| 25 | Sinaloa | 1 | AHOME | 143 | GUILLERMO CHÁVEZ TALAMANTES | 333 | 183 | 150 | 0 | 193 | 140 | 0 | 333 | 37 |
| 25 | Sinaloa | 1 | AHOME | 143 | GUILLERMO CHÁVEZ TALAMANTES | 76 | 29 | 47 | 76 | 0 | 0 | 0 | 76 | 3 |
| 25 | Sinaloa | 1 | AHOME | 156 | GUSTAVO DÁZ ORDAZ (EL CARRIZO) | 632 | 332 | 300 | 0 | 412 | 220 | 0 | 632 | 108 |
| 25 | Sinaloa | 1 | AHOME | 156 | GUSTAVO DÁZ ORDAZ (EL CARRIZO) | 132 | 66 | 66 | 132 | 0 | 0 | 0 | 132 | 0 |
| 25 | Sinaloa | 1 | AHOME | 160 | HIGUERA DE ZARAGOZA | 1,867 | 941 | 926 | 279 | 1,058 | 530 | 0 | 1,867 | 131 |
| 25 | Sinaloa | 1 | AHOME | 150 | HUACAPORITO | 74 | 38 | 36 | 0 | 52 | 22 | 0 | 74 | 0 |
| 25 | Sinaloa | 1 | AHOME | 163 | HUATABAMPITO | 56 | 30 | 26 | 0 | 56 | 0 | 0 | 56 | 1 |
| 25 | Sinaloa | 1 | AHOME | 166 | JITZÁMURI | 226 | 113 | 113 | 0 | 142 | 84 | 0 | 226 | 1 |
| 25 | Sinaloa | 1 | AHOME | 166 | JITZÁMURI | 70 | 36 | 34 | 70 | 0 | 0 | 0 | 70 | 0 |
| 25 | Sinaloa | 1 | AHOME | 1095 | JOSÁ MARÁ ROBLES QUINTERO | 24 | 15 | 9 | 0 | 24 | 0 | 24 | 0 | 0 |
| 25 | Sinaloa | 1 | AHOME | 495 | LA BAJADA DE SAN MIGUEL | 120 | 58 | 62 | 33 | 87 | 0 | 120 | 0 | 0 |
| 25 | Sinaloa | 1 | AHOME | 783 | LA CAPILLA | 40 | 22 | 18 | 40 | 0 | 0 | 0 | 40 | 0 |
| 25 | Sinaloa | 1 | AHOME | 128 | LA DESPENSA | 326 | 171 | 155 | 47 | 151 | 128 | 0 | 326 | 3 |
| 25 | Sinaloa | 1 | AHOME | 797 | LA FLORIDA VIEJA | 17 | 7 | 10 | 17 | 0 | 0 | 17 | 0 | 0 |

| Clave Estado | Nombre Estado | Clave Municipio | Nombre Municipio | Clave Localidad | Nombre Localidad | Total | Hombres | Mujeres | Infantes 0 - 5 años y 11 meses | Niñas y niños 6 - 12 años y 11 meses | Adolescentes 13 - 17 años y 11 meses | Indígenas | No indígenas | Personas con discapacidad |
|--------------|---------------|-----------------|------------------|-----------------|--|--------|---------|---------|--------------------------------|--------------------------------------|--------------------------------------|-----------|--------------|---------------------------|
| 25 | Sinaloa | 1 | AHOME | 306 | LA FORTUNA | 7 | 2 | 5 | 7 | 0 | 0 | 7 | 0 | 0 |
| 25 | Sinaloa | 1 | AHOME | 448 | LÁZARO CÁRDENAS (MUELLECITO) | 196 | 98 | 98 | 35 | 100 | 61 | 135 | 61 | 1 |
| 25 | Sinaloa | 1 | AHOME | 148 | LAS GRULLAS MARGEN DERECHA | 264 | 148 | 116 | 38 | 150 | 76 | 0 | 264 | 7 |
| 25 | Sinaloa | 1 | AHOME | 149 | LAS GRULLAS MARGEN IZQUIERDA | 621 | 322 | 299 | 121 | 354 | 146 | 0 | 621 | 15 |
| 25 | Sinaloa | 1 | AHOME | 169 | LAS LAJITAS | 190 | 97 | 93 | 38 | 95 | 57 | 0 | 190 | 6 |
| 25 | Sinaloa | 1 | AHOME | 72 | LOS ALGODONES | 59 | 35 | 24 | 17 | 42 | 0 | 0 | 59 | 15 |
| 25 | Sinaloa | 1 | AHOME | 1 | LOS MOCHIS | 39,610 | 20,155 | 19,455 | 7,113 | 21,729 | 10,768 | 0 | 39,610 | 1,689 |
| 25 | Sinaloa | 1 | AHOME | 234 | LOS SUÁREZ | 80 | 32 | 48 | 0 | 80 | 0 | 0 | 80 | 3 |
| 25 | Sinaloa | 1 | AHOME | 234 | LOS SUAREZ | 16 | 8 | 8 | 16 | 0 | 0 | 0 | 16 | 1 |
| 25 | Sinaloa | 1 | AHOME | 176 | MÁRTIRES DE SINALOA DOS | 12 | 5 | 7 | 0 | 12 | 0 | 0 | 12 | 0 |
| 25 | Sinaloa | 1 | AHOME | 942 | MACAPUL [ALMACENES] | 241 | 127 | 114 | 0 | 76 | 165 | 0 | 241 | 8 |
| 25 | Sinaloa | 1 | AHOME | 183 | MOCHIS (EJIDO MOCHIS) | 878 | 445 | 433 | 93 | 287 | 498 | 0 | 878 | 2 |
| 25 | Sinaloa | 1 | AHOME | 186 | NIÑOS Héroes DE CHAPULTEPEC [ESTACIÓN FRANCISCO] | 28 | 13 | 15 | 0 | 28 | 0 | 0 | 28 | 1 |
| 25 | Sinaloa | 1 | AHOME | 818 | NUEVO SAN MIGUEL | 514 | 256 | 258 | 149 | 308 | 57 | 457 | 57 | 0 |
| 25 | Sinaloa | 1 | AHOME | 349 | PAREDONES | 220 | 104 | 116 | 35 | 121 | 64 | 0 | 220 | 16 |
| 25 | Sinaloa | 1 | AHOME | 197 | PLAN DE AYALA [CAMPO CINCO] | 186 | 95 | 91 | 37 | 149 | 0 | 0 | 186 | 39 |
| 25 | Sinaloa | 1 | AHOME | 199 | PLAN DE SAN LUIS | 81 | 42 | 39 | 21 | 60 | 0 | 0 | 81 | 3 |
| 25 | Sinaloa | 1 | AHOME | 356 | POBLADO NÚMERO CINCO | 263 | 136 | 127 | 0 | 186 | 77 | 0 | 263 | 11 |
| 25 | Sinaloa | 1 | AHOME | 357 | POBLADO NÚMERO SEIS (LOS NATOCHE) | 173 | 93 | 80 | 0 | 113 | 60 | 0 | 173 | 5 |
| 25 | Sinaloa | 1 | AHOME | 356 | POBLADO NAŠMERO CINCO | 72 | 36 | 36 | 72 | 0 | 0 | 0 | 72 | 0 |
| 25 | Sinaloa | 1 | AHOME | 357 | POBLADO NAŠMERO SEIS (LOS NATOCHE) | 51 | 29 | 22 | 51 | 0 | 0 | 0 | 51 | 24 |
| 25 | Sinaloa | 1 | AHOME | 205 | PRIMERO DE MAYO | 420 | 221 | 199 | 108 | 312 | 0 | 0 | 420 | 14 |
| 25 | Sinaloa | 1 | AHOME | 947 | PUEBLO NUEVO LUIS ECHEVERRÍA | 63 | 34 | 29 | 0 | 63 | 0 | 0 | 63 | 1 |
| 25 | Sinaloa | 1 | AHOME | 947 | PUEBLO NUEVO LUIS ECHEVERRÍA | 28 | 10 | 18 | 28 | 0 | 0 | 0 | 28 | 19 |
| 25 | Sinaloa | 1 | AHOME | 214 | REVOLUCIÓN MEXICANA | 167 | 97 | 70 | 0 | 61 | 106 | 0 | 167 | 5 |
| 25 | Sinaloa | 1 | AHOME | 214 | REVOLUCIÓN MEXICANA | 42 | 19 | 23 | 42 | 0 | 0 | 0 | 42 | 0 |
| 25 | Sinaloa | 1 | AHOME | 90 | SAN ISIDRO | 224 | 109 | 115 | 38 | 186 | 0 | 0 | 224 | 5 |

| Clave Estado | Nombre Estado | Clave Municipio | Nombre Municipio | Clave Localidad | Nombre Localidad | Total | Hombres | Mujeres | Infantes 0 - 5 años y 11 meses | Niñas y niños 6 - 12 años y 11 meses | Adolescentes 13 - 17 años y 11 meses | Indígenas | No indígenas | Personas con discapacidad |
|--------------|---------------|-----------------|------------------|-----------------|------------------------------------|-------|---------|---------|--------------------------------|--------------------------------------|--------------------------------------|-----------|--------------|---------------------------|
| 25 | Sinaloa | 1 | AHOME | 957 | SAN ISIDRO VIEJO | 18 | 12 | 6 | 18 | 0 | 0 | 0 | 18 | 0 |
| 25 | Sinaloa | 1 | AHOME | 459 | SAN JOSÉ DE AHOME | 353 | 176 | 177 | 0 | 202 | 151 | 0 | 353 | 19 |
| 25 | Sinaloa | 1 | AHOME | 459 | SAN JOSA DE AHOME | 79 | 40 | 39 | 79 | 0 | 0 | 0 | 79 | 0 |
| 25 | Sinaloa | 1 | AHOME | 225 | SAN LORENZO VIEJO | 25 | 16 | 9 | 25 | 0 | 0 | 0 | 25 | 0 |
| 25 | Sinaloa | 1 | AHOME | 227 | SAN MIGUEL ZAPOTITLÁN | 1,430 | 726 | 704 | 0 | 793 | 637 | 0 | 1,430 | 27 |
| 25 | Sinaloa | 1 | AHOME | 227 | SAN MIGUEL ZAPOTITLA | 294 | 128 | 166 | 294 | 0 | 0 | 0 | 294 | 2 |
| 25 | Sinaloa | 1 | AHOME | 228 | SAN PABLO | 181 | 97 | 84 | 33 | 101 | 47 | 0 | 181 | 4 |
| 25 | Sinaloa | 1 | AHOME | 231 | SINALOA DE LEYVA (EL VENADILLO) | 51 | 29 | 22 | 0 | 51 | 0 | 0 | 51 | 2 |
| 25 | Sinaloa | 1 | AHOME | 621 | TABELOJECA | 203 | 111 | 92 | 59 | 115 | 29 | 0 | 203 | 0 |
| 25 | Sinaloa | 1 | AHOME | 240 | TOPOLOBAMPO | 1,086 | 589 | 497 | 181 | 545 | 360 | 0 | 1,086 | 56 |
| 25 | Sinaloa | 1 | AHOME | 253 | VENUSTIANO CARRANZA Y REFORMA | 14 | 7 | 7 | 0 | 14 | 0 | 0 | 14 | 0 |
| 25 | Sinaloa | 1 | AHOME | 252 | ZAPOTILLO UNO (ZAPOTILLO VIEJO) | 322 | 162 | 160 | 47 | 169 | 106 | 0 | 322 | 1 |
| 25 | Sinaloa | 2 | ANGOSTURA | 126 | 18 DE DICIEMBRE | 68 | 34 | 34 | 11 | 37 | 20 | 0 | 68 | 3 |
| 25 | Sinaloa | 2 | ANGOSTURA | 5 | AGUSTINA RAMÁREZ | 159 | 80 | 79 | 0 | 159 | 0 | 0 | 159 | 19 |
| 25 | Sinaloa | 2 | ANGOSTURA | 5 | AGUSTINA RAMAREZ | 43 | 24 | 19 | 43 | 0 | 0 | 0 | 43 | 2 |
| 25 | Sinaloa | 2 | ANGOSTURA | 7 | ALHUEY | 363 | 175 | 188 | 61 | 228 | 74 | 1 | 362 | 21 |
| 25 | Sinaloa | 2 | ANGOSTURA | 1 | ANGOSTURA | 1,290 | 618 | 672 | 226 | 536 | 528 | 0 | 1,290 | 70 |
| 25 | Sinaloa | 2 | ANGOSTURA | 10 | BATAMOTOS | 71 | 41 | 30 | 15 | 26 | 30 | 0 | 71 | 2 |
| 25 | Sinaloa | 2 | ANGOSTURA | 12 | BATURY | 206 | 114 | 92 | 47 | 94 | 65 | 2 | 204 | 21 |
| 25 | Sinaloa | 2 | ANGOSTURA | 14 | BRUNO BELTRÁN GARCÍA | 33 | 15 | 18 | 0 | 33 | 0 | 0 | 33 | 0 |
| 25 | Sinaloa | 2 | ANGOSTURA | 14 | BRUNO BELTRÁN GARCA | 10 | 7 | 3 | 10 | 0 | 0 | 0 | 10 | 10 |
| 25 | Sinaloa | 2 | ANGOSTURA | 18 | CAMPO EL GENERAL | 73 | 46 | 27 | 21 | 52 | 0 | 0 | 73 | 23 |
| 25 | Sinaloa | 2 | ANGOSTURA | 22 | CAOMOS | 188 | 93 | 95 | 42 | 95 | 51 | 0 | 188 | 19 |
| 25 | Sinaloa | 2 | ANGOSTURA | 32 | COLONIA AGRÍCOLA MÁXICO (PALMITAS) | 284 | 138 | 146 | 0 | 151 | 133 | 0 | 284 | 44 |
| 25 | Sinaloa | 2 | ANGOSTURA | 33 | COLONIA AGRÍCOLA SINALOA | 81 | 39 | 42 | 0 | 81 | 0 | 0 | 81 | 14 |
| 25 | Sinaloa | 2 | ANGOSTURA | 32 | COLONIA AGRÍCOLA MÁXICO (PALMITAS) | 62 | 37 | 25 | 62 | 0 | 0 | 0 | 62 | 3 |
| 25 | Sinaloa | 2 | ANGOSTURA | 33 | COLONIA AGRÍCOLA SINALOA | 10 | 3 | 7 | 10 | 0 | 0 | 0 | 10 | 10 |

| Clave Estado | Nombre Estado | Clave Municipio | Nombre Municipio | Clave Localidad | Nombre Localidad | Total | Hombres | Mujeres | Infantes 0 - 5 años y 11 meses | Niñas y niños 6 - 12 años y 11 meses | Adolescentes 13 - 17 años y 11 meses | Indígenas | No indígenas | Personas con discapacidad |
|--------------|---------------|-----------------|------------------|-----------------|--|-------|---------|---------|--------------------------------|--------------------------------------|--------------------------------------|-----------|--------------|---------------------------|
| 25 | Sinaloa | 2 | ANGOSTURA | 31 | COLONIA INDEPENDENCIA (CHINITOS) | 704 | 383 | 321 | 126 | 313 | 265 | 0 | 704 | 37 |
| 25 | Sinaloa | 2 | ANGOSTURA | 35 | COSTA AZUL | 261 | 132 | 129 | 55 | 135 | 71 | 0 | 261 | 29 |
| 25 | Sinaloa | 2 | ANGOSTURA | 40 | DAÑASO CAÑERDENAS | 13 | 6 | 7 | 13 | 0 | 0 | 0 | 13 | 30 |
| 25 | Sinaloa | 2 | ANGOSTURA | 58 | EJIDO INDEPENDENCIA | 173 | 83 | 90 | 25 | 105 | 43 | 0 | 173 | 44 |
| 25 | Sinaloa | 2 | ANGOSTURA | 41 | EL AÑO BANO | 192 | 109 | 83 | 0 | 127 | 65 | 0 | 192 | 34 |
| 25 | Sinaloa | 2 | ANGOSTURA | 41 | EL AÑO BANO | 24 | 12 | 12 | 24 | 0 | 0 | 0 | 24 | 1 |
| 25 | Sinaloa | 2 | ANGOSTURA | 69 | EL LLANO | 34 | 16 | 18 | 0 | 34 | 0 | 0 | 34 | 0 |
| 25 | Sinaloa | 2 | ANGOSTURA | 44 | ESTACIÓN ACATITA | 107 | 54 | 53 | 0 | 52 | 55 | 0 | 107 | 3 |
| 25 | Sinaloa | 2 | ANGOSTURA | 44 | ESTACIÓN ACATITA | 25 | 12 | 13 | 25 | 0 | 0 | 0 | 25 | 0 |
| 25 | Sinaloa | 2 | ANGOSTURA | 55 | GUSTAVO DÁZ ORDAZ (CAMPO PLATA) | 174 | 97 | 77 | 2 | 94 | 78 | 2 | 172 | 26 |
| 25 | Sinaloa | 2 | ANGOSTURA | 55 | GUSTAVO DÁZ ORDAZ (CAMPO PLATA) | 33 | 19 | 14 | 33 | 0 | 0 | 0 | 33 | 1 |
| 25 | Sinaloa | 2 | ANGOSTURA | 56 | IGNACIO ALLENDE | 33 | 17 | 16 | 8 | 25 | 0 | 0 | 33 | 8 |
| 25 | Sinaloa | 2 | ANGOSTURA | 28 | LA CERCADA | 26 | 12 | 14 | 0 | 26 | 0 | 0 | 26 | 0 |
| 25 | Sinaloa | 2 | ANGOSTURA | 43 | LA ESPERANZA | 225 | 121 | 104 | 70 | 155 | 0 | 10 | 215 | 2 |
| 25 | Sinaloa | 2 | ANGOSTURA | 336 | LA ILAMA | 17 | 7 | 10 | 5 | 12 | 0 | 0 | 17 | 0 |
| 25 | Sinaloa | 2 | ANGOSTURA | 148 | LA PALMA | 145 | 73 | 72 | 35 | 110 | 0 | 0 | 145 | 1 |
| 25 | Sinaloa | 2 | ANGOSTURA | 88 | LA PRIMAVERA | 61 | 23 | 38 | 18 | 43 | 0 | 0 | 61 | 0 |
| 25 | Sinaloa | 2 | ANGOSTURA | 93 | LA REFORMA | 1,109 | 563 | 546 | 208 | 584 | 317 | 8 | 1,101 | 61 |
| 25 | Sinaloa | 2 | ANGOSTURA | 67 | LEOPOLDO SÁNCHEZ CELIS (EL GATO DE LARA) | 343 | 198 | 145 | 0 | 225 | 118 | 0 | 343 | 12 |
| 25 | Sinaloa | 2 | ANGOSTURA | 67 | LEOPOLDO SÁNCHEZ CELIS (EL GATO DE LARA) | 86 | 37 | 49 | 86 | 0 | 0 | 0 | 86 | 0 |
| 25 | Sinaloa | 2 | ANGOSTURA | 84 | PLAYA COLORADA | 171 | 96 | 75 | 30 | 92 | 49 | 0 | 171 | 2 |
| 25 | Sinaloa | 2 | ANGOSTURA | 89 | PROTOMARTIR DE SINALOA | 127 | 66 | 61 | 0 | 15 | 112 | 0 | 127 | 24 |
| 25 | Sinaloa | 2 | ANGOSTURA | 89 | PROTOMARTIR DE SINALOA | 11 | 4 | 7 | 11 | 0 | 0 | 0 | 11 | 0 |
| 25 | Sinaloa | 2 | ANGOSTURA | 97 | SAN ANTONIO | 77 | 42 | 35 | 9 | 35 | 33 | 0 | 77 | 4 |
| 25 | Sinaloa | 2 | ANGOSTURA | 90 | SAN ISIDRO | 204 | 100 | 104 | 37 | 108 | 59 | 0 | 204 | 36 |
| 25 | Sinaloa | 2 | ANGOSTURA | 101 | SAN LUCIANO | 53 | 24 | 29 | 9 | 44 | 0 | 2 | 51 | 0 |
| 25 | Sinaloa | 2 | ANGOSTURA | 54 | VALENTÍN GÁMEZ FARFAS (EL MUERTO) | 85 | 41 | 44 | 0 | 48 | 37 | 0 | 85 | 2 |

| Clave Estado | Nombre Estado | Clave Municipio | Nombre Municipio | Clave Localidad | Nombre Localidad | Total | Hombres | Mujeres | Infantes 0 - 5 años y 11 meses | Niñas y niños 6 - 12 años y 11 meses | Adolescentes 13 - 17 años y 11 meses | Indígenas | No indígenas | Personas con discapacidad |
|--------------|---------------|-----------------|------------------|-----------------|---------------------------------------|-------|---------|---------|--------------------------------|--------------------------------------|--------------------------------------|-----------|--------------|---------------------------|
| 25 | Sinaloa | 2 | ANGOSTURA | 54 | VALENTA" N GA"MEZ FARA"AS (EL MUERTO) | 22 | 14 | 8 | 22 | 0 | 0 | 0 | 22 | 4 |
| 25 | Sinaloa | 3 | BADIRAGUATO | | | 0 | 0 | 0 | 0 | 0 | 0 | 0 | 0 | 0 |
| 25 | Sinaloa | 3 | BADIRAGUATO | 653 | AGUA AMARILLA | 13 | 5 | 8 | 0 | 13 | 0 | 0 | 13 | 0 |
| 25 | Sinaloa | 3 | BADIRAGUATO | 2067 | AGUJAS | 8 | 3 | 5 | 8 | 0 | 0 | 0 | 8 | 8 |
| 25 | Sinaloa | 3 | BADIRAGUATO | 334 | ALISITOS | 9 | 4 | 5 | 0 | 9 | 0 | 0 | 9 | 0 |
| 25 | Sinaloa | 3 | BADIRAGUATO | 871 | ALISOS | 15 | 8 | 7 | 0 | 15 | 0 | 0 | 15 | 0 |
| 25 | Sinaloa | 3 | BADIRAGUATO | 337 | ARROYO SECO | 32 | 16 | 16 | 0 | 17 | 15 | 0 | 32 | 0 |
| 25 | Sinaloa | 3 | BADIRAGUATO | 32 | BABUNICA | 25 | 15 | 10 | 11 | 14 | 0 | 0 | 25 | 0 |
| 25 | Sinaloa | 3 | BADIRAGUATO | 1 | BADIRAGUATO | 1,155 | 582 | 573 | 196 | 612 | 347 | 0 | 1,155 | 57 |
| 25 | Sinaloa | 3 | BADIRAGUATO | 34 | BAMOPA | 10 | 5 | 5 | 0 | 10 | 0 | 0 | 10 | 0 |
| 25 | Sinaloa | 3 | BADIRAGUATO | 665 | BATACOMITO | 46 | 25 | 21 | 13 | 22 | 11 | 0 | 46 | 0 |
| 25 | Sinaloa | 3 | BADIRAGUATO | 40 | BATEQUITAS | 13 | 7 | 6 | 0 | 13 | 0 | 0 | 13 | 0 |
| 25 | Sinaloa | 3 | BADIRAGUATO | 41 | BATOPITO | 73 | 46 | 27 | 13 | 32 | 28 | 0 | 73 | 0 |
| 25 | Sinaloa | 3 | BADIRAGUATO | 55 | CALABAZAS | 31 | 16 | 15 | 0 | 14 | 17 | 0 | 31 | 1 |
| 25 | Sinaloa | 3 | BADIRAGUATO | 60 | CAMOTETE [CAMPO CAMOTETE] | 38 | 25 | 13 | 11 | 27 | 0 | 0 | 38 | 0 |
| 25 | Sinaloa | 3 | BADIRAGUATO | 688 | CARIATAPA | 20 | 14 | 6 | 0 | 20 | 0 | 0 | 20 | 0 |
| 25 | Sinaloa | 3 | BADIRAGUATO | 396 | CARRICITOS | 29 | 17 | 12 | 11 | 18 | 0 | 0 | 29 | 0 |
| 25 | Sinaloa | 3 | BADIRAGUATO | 73 | CIÑ%NEGA DE LOS LARA | 50 | 22 | 28 | 0 | 29 | 21 | 0 | 50 | 3 |
| 25 | Sinaloa | 3 | BADIRAGUATO | 377 | COPALITOS | 22 | 10 | 12 | 0 | 10 | 12 | 0 | 22 | 2 |
| 25 | Sinaloa | 3 | BADIRAGUATO | 705 | CORTIJOS DE GUATÑ%NIPA | 11 | 4 | 7 | 0 | 11 | 0 | 0 | 11 | 0 |
| 25 | Sinaloa | 3 | BADIRAGUATO | 1350 | DOS ARROYOS | 13 | 5 | 8 | 0 | 13 | 0 | 0 | 13 | 0 |
| 25 | Sinaloa | 3 | BADIRAGUATO | 338 | EL AGUAJE DEL CHARO | 26 | 7 | 19 | 0 | 26 | 0 | 0 | 26 | 0 |
| 25 | Sinaloa | 3 | BADIRAGUATO | 36 | EL BARRIL | 36 | 24 | 12 | 0 | 18 | 18 | 0 | 36 | 0 |
| 25 | Sinaloa | 3 | BADIRAGUATO | 895 | EL CHORRO | 12 | 7 | 5 | 0 | 12 | 0 | 0 | 12 | 0 |
| 25 | Sinaloa | 3 | BADIRAGUATO | 104 | EL FRIJOLAR | 80 | 44 | 36 | 8 | 40 | 32 | 0 | 80 | 2 |
| 25 | Sinaloa | 3 | BADIRAGUATO | 413 | EL GATO | 9 | 6 | 3 | 0 | 9 | 0 | 0 | 9 | 0 |
| 25 | Sinaloa | 3 | BADIRAGUATO | 723 | EL GUAYABO DE ABAJO | 43 | 25 | 18 | 0 | 28 | 15 | 0 | 43 | 1 |

| Clave Estado | Nombre Estado | Clave Municipio | Nombre Municipio | Clave Localidad | Nombre Localidad | Total | Hombres | Mujeres | Infantes 0 - 5 años y 11 meses | Niñas y niños 6 - 12 años y 11 meses | Adolescentes 13 - 17 años y 11 meses | Indígenas | No indígenas | Personas con discapacidad |
|--------------|---------------|-----------------|------------------|-----------------|--|-------|---------|---------|--------------------------------|--------------------------------------|--------------------------------------|-----------|--------------|---------------------------|
| 25 | Sinaloa | 3 | BADIRAGUATO | 129 | EL HORMIGUERO | 55 | 34 | 21 | 0 | 38 | 17 | 0 | 55 | 3 |
| 25 | Sinaloa | 3 | BADIRAGUATO | 131 | EL HUEJOTE | 53 | 27 | 26 | 8 | 28 | 17 | 0 | 53 | 0 |
| 25 | Sinaloa | 3 | BADIRAGUATO | 132 | EL HUEJOTILLO | 16 | 9 | 7 | 0 | 16 | 0 | 0 | 16 | 1 |
| 25 | Sinaloa | 3 | BADIRAGUATO | 432 | EL JACAL | 60 | 32 | 28 | 8 | 25 | 27 | 0 | 60 | 1 |
| 25 | Sinaloa | 3 | BADIRAGUATO | 439 | EL LAUREL | 18 | 9 | 9 | 0 | 18 | 0 | 0 | 18 | 0 |
| 25 | Sinaloa | 3 | BADIRAGUATO | 162 | EL MAUTAL | 13 | 6 | 7 | 0 | 13 | 0 | 0 | 13 | 0 |
| 25 | Sinaloa | 3 | BADIRAGUATO | 460 | EL MEZCAL | 12 | 5 | 7 | 0 | 12 | 0 | 0 | 12 | 0 |
| 25 | Sinaloa | 3 | BADIRAGUATO | 745 | EL MEZCALITO | 29 | 15 | 14 | 0 | 29 | 0 | 0 | 29 | 0 |
| 25 | Sinaloa | 3 | BADIRAGUATO | 292 | EL MOLINO | 17 | 7 | 10 | 0 | 17 | 0 | 0 | 17 | 0 |
| 25 | Sinaloa | 3 | BADIRAGUATO | 188 | EL NOGALITO | 56 | 25 | 31 | 13 | 28 | 15 | 0 | 56 | 5 |
| 25 | Sinaloa | 3 | BADIRAGUATO | 478 | EL OJITO | 17 | 9 | 8 | 0 | 17 | 0 | 0 | 17 | 2 |
| 25 | Sinaloa | 3 | BADIRAGUATO | 782 | EL POTRERO DE BEJARANO | 104 | 49 | 55 | 32 | 41 | 31 | 0 | 104 | 0 |
| 25 | Sinaloa | 3 | BADIRAGUATO | 761 | EL POTRERO DE LOS PÁÑEZ | 12 | 4 | 8 | 0 | 12 | 0 | 0 | 12 | 0 |
| 25 | Sinaloa | 3 | BADIRAGUATO | 540 | EL RANCHITO | 16 | 7 | 9 | 0 | 16 | 0 | 0 | 16 | 0 |
| 25 | Sinaloa | 3 | BADIRAGUATO | 242 | EL RINCÓN DE LOS MONTES | 46 | 23 | 23 | 0 | 23 | 23 | 0 | 46 | 0 |
| 25 | Sinaloa | 3 | BADIRAGUATO | 242 | EL RINCAÓN DE LOS MONTES | 6 | 4 | 2 | 6 | 0 | 0 | 0 | 6 | 0 |
| 25 | Sinaloa | 3 | BADIRAGUATO | 584 | EL SAUCE | 7 | 4 | 3 | 0 | 7 | 0 | 0 | 7 | 0 |
| 25 | Sinaloa | 3 | BADIRAGUATO | 1104 | EL TASTECITO | 41 | 25 | 16 | 0 | 25 | 16 | 0 | 41 | 3 |
| 25 | Sinaloa | 3 | BADIRAGUATO | 994 | EL TECUÁN | 10 | 7 | 3 | 0 | 10 | 0 | 0 | 10 | 0 |
| 25 | Sinaloa | 3 | BADIRAGUATO | 544 | EL TRIGO | 34 | 18 | 16 | 8 | 26 | 0 | 0 | 34 | 2 |
| 25 | Sinaloa | 3 | BADIRAGUATO | 302 | EL TRIGUITO | 49 | 24 | 25 | 0 | 49 | 0 | 0 | 49 | 3 |
| 25 | Sinaloa | 3 | BADIRAGUATO | 312 | EL VAREJONAL | 119 | 68 | 51 | 22 | 71 | 26 | 0 | 119 | 0 |
| 25 | Sinaloa | 3 | BADIRAGUATO | 721 | GUANAJUATO | 13 | 8 | 5 | 0 | 13 | 0 | 0 | 13 | 0 |
| 25 | Sinaloa | 3 | BADIRAGUATO | 119 | HIGUERAS DE ÁLVAREZ BORBOA (HIGUERA DE LOS MONZÓN) | 33 | 15 | 18 | 0 | 0 | 33 | 0 | 33 | 0 |
| 25 | Sinaloa | 3 | BADIRAGUATO | 727 | HUIXIOPA | 91 | 47 | 44 | 21 | 38 | 32 | 0 | 91 | 0 |
| 25 | Sinaloa | 3 | BADIRAGUATO | 648 | JAJALPA | 13 | 8 | 5 | 0 | 13 | 0 | 0 | 13 | 0 |
| 25 | Sinaloa | 3 | BADIRAGUATO | 927 | JERÓNIMO | 28 | 14 | 14 | 0 | 17 | 11 | 0 | 28 | 0 |

| Clave Estado | Nombre Estado | Clave Municipio | Nombre Municipio | Clave Localidad | Nombre Localidad | Total | Hombres | Mujeres | Infantes 0 - 5 años y 11 meses | Niñas y niños 6 - 12 años y 11 meses | Adolescentes 13 - 17 años y 11 meses | Indígenas | No indígenas | Personas con discapacidad |
|--------------|---------------|-----------------|------------------|-----------------|------------------------------|-------|---------|---------|--------------------------------|--------------------------------------|--------------------------------------|-----------|--------------|---------------------------|
| 25 | Sinaloa | 3 | BADIRAGUATO | 23 | LA APOMA | 49 | 27 | 22 | 15 | 34 | 0 | 0 | 49 | 0 |
| 25 | Sinaloa | 3 | BADIRAGUATO | 57 | LA CALERA | 28 | 13 | 15 | 11 | 17 | 0 | 0 | 28 | 0 |
| 25 | Sinaloa | 3 | BADIRAGUATO | 75 | LA CIENEGUILLA | 15 | 8 | 7 | 0 | 15 | 0 | 0 | 15 | 0 |
| 25 | Sinaloa | 3 | BADIRAGUATO | 109 | LA GUÁSIMA DE LOS GUERRERO | 16 | 6 | 10 | 0 | 16 | 0 | 0 | 16 | 0 |
| 25 | Sinaloa | 3 | BADIRAGUATO | 908 | LA HACIENDA | 19 | 7 | 12 | 0 | 19 | 0 | 0 | 19 | 4 |
| 25 | Sinaloa | 3 | BADIRAGUATO | 730 | LA HIGUERITA | 49 | 30 | 19 | 13 | 36 | 0 | 0 | 49 | 2 |
| 25 | Sinaloa | 3 | BADIRAGUATO | 138 | LA HUERTA | 10 | 4 | 6 | 0 | 10 | 0 | 0 | 10 | 0 |
| 25 | Sinaloa | 3 | BADIRAGUATO | 138 | LA JUANILLA | 8 | 3 | 5 | 0 | 8 | 0 | 0 | 8 | 3 |
| 25 | Sinaloa | 3 | BADIRAGUATO | 143 | LA LAPARA | 42 | 18 | 24 | 10 | 16 | 16 | 0 | 42 | 2 |
| 25 | Sinaloa | 3 | BADIRAGUATO | 449 | LA LECHUGUILLA | 14 | 8 | 6 | 0 | 14 | 0 | 0 | 14 | 0 |
| 25 | Sinaloa | 3 | BADIRAGUATO | 177 | LA NORIA | 10 | 5 | 5 | 0 | 10 | 0 | 0 | 10 | 0 |
| 25 | Sinaloa | 3 | BADIRAGUATO | 951 | LA OTRA BANDA DE BADIRAGUATO | 7 | 3 | 4 | 0 | 7 | 0 | 0 | 7 | 0 |
| 25 | Sinaloa | 3 | BADIRAGUATO | 148 | LA PALMA | 8 | 5 | 3 | 0 | 8 | 0 | 0 | 8 | 0 |
| 25 | Sinaloa | 3 | BADIRAGUATO | 445 | LA PITAHAYITA | 48 | 28 | 20 | 10 | 38 | 0 | 0 | 48 | 0 |
| 25 | Sinaloa | 3 | BADIRAGUATO | 249 | LA SÁBILA | 37 | 20 | 17 | 0 | 13 | 24 | 0 | 37 | 1 |
| 25 | Sinaloa | 3 | BADIRAGUATO | 817 | LA SOLEDAD | 72 | 39 | 33 | 15 | 37 | 20 | 0 | 72 | 1 |
| 25 | Sinaloa | 3 | BADIRAGUATO | 835 | LA TUNA | 60 | 34 | 26 | 22 | 17 | 21 | 0 | 60 | 0 |
| 25 | Sinaloa | 3 | BADIRAGUATO | 122 | LAS HIGUERAS DEL TECUÁN | 42 | 20 | 22 | 0 | 22 | 20 | 0 | 42 | 0 |
| 25 | Sinaloa | 3 | BADIRAGUATO | 122 | LAS HIGUERAS DEL TECUÁN | 13 | 6 | 7 | 13 | 0 | 0 | 0 | 13 | 0 |
| 25 | Sinaloa | 3 | BADIRAGUATO | 554 | LAS JUNTAS | 16 | 7 | 9 | 0 | 16 | 0 | 0 | 16 | 0 |
| 25 | Sinaloa | 3 | BADIRAGUATO | 155 | LLANO DE LOS ROCHÁN | 39 | 22 | 17 | 0 | 39 | 0 | 0 | 39 | 0 |
| 25 | Sinaloa | 3 | BADIRAGUATO | 155 | LLANO DE LOS ROCHAÍN | 12 | 7 | 5 | 12 | 0 | 0 | 0 | 12 | 0 |
| 25 | Sinaloa | 3 | BADIRAGUATO | 592 | LLANO GRANDE | 13 | 7 | 6 | 0 | 13 | 0 | 0 | 13 | 0 |
| 25 | Sinaloa | 3 | BADIRAGUATO | 163 | LO DE GABRIEL | 20 | 7 | 13 | 0 | 20 | 0 | 0 | 20 | 0 |
| 25 | Sinaloa | 3 | BADIRAGUATO | 1161 | LOS LAURELES | 27 | 14 | 13 | 13 | 14 | 0 | 0 | 27 | 0 |
| 25 | Sinaloa | 3 | BADIRAGUATO | 504 | LOS NARANJOS | 14 | 7 | 7 | 0 | 14 | 0 | 0 | 14 | 0 |
| 25 | Sinaloa | 3 | BADIRAGUATO | 194 | LOS PACHECO | 15 | 9 | 6 | 0 | 15 | 0 | 0 | 15 | 0 |

| Clave Estado | Nombre Estado | Clave Municipio | Nombre Municipio | Clave Localidad | Nombre Localidad | Total | Hombres | Mujeres | Infantes 0 - 5 años y 11 meses | Niñas y niños 6 - 12 años y 11 meses | Adolescentes 13 - 17 años y 11 meses | Indígenas | No indígenas | Personas con discapacidad |
|--------------|---------------|-----------------|------------------|-----------------|-------------------------|-------|---------|---------|--------------------------------|--------------------------------------|--------------------------------------|-----------|--------------|---------------------------|
| 25 | Sinaloa | 3 | BADIRAGUATO | 826 | LOS TEPEHUAJES | 49 | 28 | 21 | 0 | 29 | 20 | 0 | 49 | 1 |
| 25 | Sinaloa | 3 | BADIRAGUATO | 178 | MORIRATO | 40 | 21 | 19 | 15 | 25 | 0 | 0 | 40 | 0 |
| 25 | Sinaloa | 3 | BADIRAGUATO | 184 | NOCORIBA | 8 | 6 | 2 | 0 | 8 | 0 | 0 | 8 | 0 |
| 25 | Sinaloa | 3 | BADIRAGUATO | 190 | OJO DE AGUA | 26 | 13 | 13 | 11 | 15 | 0 | 0 | 26 | 25 |
| 25 | Sinaloa | 3 | BADIRAGUATO | 481 | OTATILLOS | 77 | 48 | 29 | 14 | 38 | 25 | 0 | 77 | 4 |
| 25 | Sinaloa | 3 | BADIRAGUATO | 198 | PALMAR DE LOS RÑOS | 39 | 14 | 25 | 0 | 16 | 23 | 0 | 39 | 5 |
| 25 | Sinaloa | 3 | BADIRAGUATO | 198 | PALMAR DE LOS RAOS | 8 | 3 | 5 | 8 | 0 | 0 | 0 | 8 | 1 |
| 25 | Sinaloa | 3 | BADIRAGUATO | 1293 | PALO VERDE | 36 | 19 | 17 | 0 | 22 | 14 | 0 | 36 | 0 |
| 25 | Sinaloa | 3 | BADIRAGUATO | 235 | PERICOS | 18 | 13 | 5 | 0 | 18 | 0 | 0 | 18 | 0 |
| 25 | Sinaloa | 3 | BADIRAGUATO | 213 | PLAN GRANDE | 15 | 7 | 8 | 0 | 15 | 0 | 0 | 15 | 0 |
| 25 | Sinaloa | 3 | BADIRAGUATO | 775 | POTRERILLO | 28 | 14 | 14 | 6 | 22 | 0 | 0 | 28 | 4 |
| 25 | Sinaloa | 3 | BADIRAGUATO | 47 | POTRERILLOS | 25 | 12 | 13 | 9 | 16 | 0 | 0 | 25 | 2 |
| 25 | Sinaloa | 3 | BADIRAGUATO | 223 | POTRERO DE LA VAINILLA | 13 | 6 | 7 | 0 | 13 | 0 | 0 | 13 | 0 |
| 25 | Sinaloa | 3 | BADIRAGUATO | 224 | POTRERO DE LOS MEDINA | 56 | 23 | 33 | 13 | 26 | 17 | 0 | 56 | 11 |
| 25 | Sinaloa | 3 | BADIRAGUATO | 228 | POTRERO DE VICTORIA | 8 | 5 | 3 | 0 | 8 | 0 | 0 | 8 | 0 |
| 25 | Sinaloa | 3 | BADIRAGUATO | 2100 | RANCHO BLANCO | 9 | 4 | 5 | 0 | 9 | 0 | 0 | 9 | 0 |
| 25 | Sinaloa | 3 | BADIRAGUATO | 272 | RANCHO VIEJO | 8 | 3 | 5 | 0 | 8 | 0 | 0 | 8 | 0 |
| 25 | Sinaloa | 3 | BADIRAGUATO | 241 | REVOLCADERO | 58 | 31 | 27 | 15 | 29 | 14 | 0 | 58 | 1 |
| 25 | Sinaloa | 3 | BADIRAGUATO | 683 | RINCÓN DE LOS LÁPEZ | 43 | 26 | 17 | 0 | 25 | 18 | 0 | 43 | 0 |
| 25 | Sinaloa | 3 | BADIRAGUATO | 243 | RINCÓN DE LOS MONZÓN | 13 | 6 | 7 | 0 | 13 | 0 | 0 | 13 | 0 |
| 25 | Sinaloa | 3 | BADIRAGUATO | 683 | RINCAÓN DE LOS LAPEZ | 16 | 8 | 8 | 16 | 0 | 0 | 0 | 16 | 0 |
| 25 | Sinaloa | 3 | BADIRAGUATO | 529 | SACA DE AGUA | 15 | 9 | 6 | 0 | 15 | 0 | 0 | 15 | 0 |
| 25 | Sinaloa | 3 | BADIRAGUATO | 253 | SAN ANTONIO DE LA PALMA | 23 | 14 | 9 | 0 | 23 | 0 | 0 | 23 | 0 |
| 25 | Sinaloa | 3 | BADIRAGUATO | 257 | SAN JAVIER DE ABAJO | 128 | 63 | 65 | 22 | 64 | 42 | 0 | 128 | 0 |
| 25 | Sinaloa | 3 | BADIRAGUATO | 256 | SAN JAVIER DE ARRIBA | 30 | 19 | 11 | 8 | 22 | 0 | 0 | 30 | 7 |
| 25 | Sinaloa | 3 | BADIRAGUATO | 258 | SAN JOSÉ DE LA PUERTA | 44 | 25 | 19 | 0 | 31 | 13 | 0 | 44 | 2 |
| 25 | Sinaloa | 3 | BADIRAGUATO | 259 | SAN JOSÉ DEL BARRANCO | 10 | 5 | 5 | 0 | 10 | 0 | 0 | 10 | 0 |

| Clave Estado | Nombre Estado | Clave Municipio | Nombre Municipio | Clave Localidad | Nombre Localidad | Total | Hombres | Mujeres | Infantes 0 - 5 años y 11 meses | Niñas y niños 6 - 12 años y 11 meses | Adolescentes 13 - 17 años y 11 meses | Indígenas | No indígenas | Personas con discapacidad |
|--------------|---------------|-----------------|------------------|-----------------|---|-------|---------|---------|--------------------------------|--------------------------------------|--------------------------------------|-----------|--------------|---------------------------|
| 25 | Sinaloa | 3 | BADIRAGUATO | 260 | SAN JOSÉ DEL LLANO | 108 | 48 | 60 | 0 | 54 | 54 | 0 | 108 | 1 |
| 25 | Sinaloa | 3 | BADIRAGUATO | 258 | SAN JOSÉ DE LA PUERTA | 7 | 3 | 4 | 7 | 0 | 0 | 0 | 7 | 0 |
| 25 | Sinaloa | 3 | BADIRAGUATO | 260 | SAN JOSÉ DEL LLANO | 34 | 21 | 13 | 34 | 0 | 0 | 0 | 34 | 0 |
| 25 | Sinaloa | 3 | BADIRAGUATO | 807 | SAN MIGUEL | 66 | 38 | 28 | 14 | 33 | 19 | 0 | 66 | 0 |
| 25 | Sinaloa | 3 | BADIRAGUATO | 856 | SAN NICOLÁS DEL SITIO (SITIO DE ARRIBA) | 33 | 13 | 20 | 0 | 33 | 0 | 0 | 33 | 2 |
| 25 | Sinaloa | 3 | BADIRAGUATO | 856 | SAN NICOLÁS DEL SITIO (SITIO DE ARRIBA) | 15 | 10 | 5 | 15 | 0 | 0 | 0 | 15 | 0 |
| 25 | Sinaloa | 3 | BADIRAGUATO | 985 | SANTA BÁRBARA DE LA CAÑA | 48 | 24 | 24 | 0 | 30 | 18 | 0 | 48 | 1 |
| 25 | Sinaloa | 3 | BADIRAGUATO | 2113 | SANTA GERTRUDIS | 87 | 51 | 36 | 22 | 39 | 26 | 0 | 87 | 1 |
| 25 | Sinaloa | 3 | BADIRAGUATO | 469 | SANTA MARÍA | 22 | 11 | 11 | 0 | 22 | 0 | 0 | 22 | 0 |
| 25 | Sinaloa | 3 | BADIRAGUATO | 469 | SANTA MARÍA | 14 | 9 | 5 | 14 | 0 | 0 | 0 | 14 | 11 |
| 25 | Sinaloa | 3 | BADIRAGUATO | 811 | SANTA RITA DE ABAJO | 71 | 31 | 40 | 0 | 38 | 33 | 0 | 71 | 1 |
| 25 | Sinaloa | 3 | BADIRAGUATO | 523 | SANTA ROSA | 39 | 26 | 13 | 0 | 26 | 13 | 0 | 39 | 2 |
| 25 | Sinaloa | 3 | BADIRAGUATO | 269 | SANTIAGO DE LOS CABALLEROS (SANTIAGO) | 71 | 37 | 34 | 21 | 26 | 24 | 0 | 71 | 0 |
| 25 | Sinaloa | 3 | BADIRAGUATO | 278 | SITIO DE EN MEDIO | 109 | 59 | 50 | 12 | 56 | 41 | 0 | 109 | 1 |
| 25 | Sinaloa | 3 | BADIRAGUATO | 281 | SOYATITA | 97 | 43 | 54 | 25 | 51 | 21 | 0 | 97 | 0 |
| 25 | Sinaloa | 3 | BADIRAGUATO | 282 | SURUTATO | 391 | 210 | 181 | 66 | 187 | 138 | 0 | 391 | 12 |
| 25 | Sinaloa | 3 | BADIRAGUATO | 821 | TAMEAPA | 164 | 91 | 73 | 25 | 82 | 57 | 0 | 164 | 7 |
| 25 | Sinaloa | 3 | BADIRAGUATO | 824 | TEGORIPA | 81 | 47 | 34 | 16 | 41 | 24 | 0 | 81 | 2 |
| 25 | Sinaloa | 3 | BADIRAGUATO | 292 | TEPACA | 7 | 4 | 3 | 0 | 7 | 0 | 0 | 7 | 0 |
| 25 | Sinaloa | 3 | BADIRAGUATO | 828 | TERREROS BAYOS | 10 | 8 | 2 | 0 | 10 | 0 | 0 | 10 | 0 |
| 25 | Sinaloa | 3 | BADIRAGUATO | 562 | VÁZQUEZ DIOS | 15 | 9 | 6 | 0 | 15 | 0 | 0 | 15 | 0 |
| 25 | Sinaloa | 3 | BADIRAGUATO | 256 | VINATERAS | 37 | 20 | 17 | 0 | 0 | 37 | 0 | 37 | 0 |
| 25 | Sinaloa | 4 | CHOIX | 2 | AGUA CALIENTE DE BACA | 91 | 46 | 45 | 13 | 45 | 33 | 0 | 91 | 1 |
| 25 | Sinaloa | 4 | CHOIX | 3 | AGUA CALIENTE GRANDE (DE GASTÁLUM) | 258 | 137 | 121 | 0 | 159 | 99 | 0 | 258 | 3 |
| 25 | Sinaloa | 4 | CHOIX | 3 | AGUA CALIENTE GRANDE (DE GASTÁLUM) | 56 | 26 | 30 | 56 | 0 | 0 | 0 | 56 | 0 |
| 25 | Sinaloa | 4 | CHOIX | 14 | AGUA ZARCA | 26 | 13 | 13 | 0 | 26 | 0 | 0 | 26 | 1 |
| 25 | Sinaloa | 4 | CHOIX | 245 | ÚLTIMO VADO | 19 | 11 | 8 | 0 | 19 | 0 | 0 | 19 | 0 |

| Clave Estado | Nombre Estado | Clave Municipio | Nombre Municipio | Clave Localidad | Nombre Localidad | Total | Hombres | Mujeres | Infantes 0 - 5 años y 11 meses | Niñas y niños 6 - 12 años y 11 meses | Adolescentes 13 - 17 años y 11 meses | Indígenas | No indígenas | Personas con discapacidad |
|--------------|---------------|-----------------|------------------|-----------------|-------------------------|-------|---------|---------|--------------------------------|--------------------------------------|--------------------------------------|-----------|--------------|---------------------------|
| 25 | Sinaloa | 4 | CHOIX | 24 | BACA | 96 | 48 | 48 | 4 | 52 | 40 | 4 | 92 | 3 |
| 25 | Sinaloa | 4 | CHOIX | 26 | BACAYOPA | 61 | 31 | 30 | 0 | 40 | 21 | 0 | 61 | 1 |
| 25 | Sinaloa | 4 | CHOIX | 27 | BAJOSORI | 145 | 82 | 63 | 19 | 79 | 47 | 0 | 145 | 0 |
| 25 | Sinaloa | 4 | CHOIX | 33 | BAYMENA | 165 | 78 | 87 | 29 | 68 | 68 | 8 | 157 | 19 |
| 25 | Sinaloa | 4 | CHOIX | 39 | BUYUBAMPO | 56 | 33 | 23 | 11 | 26 | 19 | 0 | 56 | 0 |
| 25 | Sinaloa | 4 | CHOIX | 245 | AŠLTIMO VADO | 15 | 8 | 7 | 15 | 0 | 0 | 0 | 15 | 0 |
| 25 | Sinaloa | 4 | CHOIX | 43 | CAJĂ“N DE CANCIO | 33 | 15 | 18 | 0 | 33 | 0 | 0 | 33 | 3 |
| 25 | Sinaloa | 4 | CHOIX | 43 | CAJA“N DE CANCIO | 19 | 7 | 12 | 19 | 0 | 0 | 0 | 19 | 1 |
| 25 | Sinaloa | 4 | CHOIX | 132 | CASAS VIEJAS | 61 | 31 | 30 | 15 | 35 | 11 | 0 | 61 | 3 |
| 25 | Sinaloa | 4 | CHOIX | 1 | CHOIX | 2,371 | 1,244 | 1,127 | 381 | 1,328 | 662 | 0 | 2,371 | 141 |
| 25 | Sinaloa | 4 | CHOIX | 602 | CONICARI | 14 | 9 | 5 | 14 | 0 | 0 | 0 | 14 | 0 |
| 25 | Sinaloa | 4 | CHOIX | 11 | EL AGUAJITO DE BAJAHUI | 55 | 31 | 24 | 19 | 36 | 0 | 0 | 55 | 1 |
| 25 | Sinaloa | 4 | CHOIX | 23 | EL BABÚ | 18 | 9 | 9 | 0 | 18 | 0 | 0 | 18 | 0 |
| 25 | Sinaloa | 4 | CHOIX | 44 | EL CAJĂ“N DE LOS FĂ%LIX | 11 | 5 | 6 | 0 | 11 | 0 | 0 | 11 | 0 |
| 25 | Sinaloa | 4 | CHOIX | 64 | EL COLEXIO | 34 | 22 | 12 | 0 | 14 | 20 | 0 | 34 | 1 |
| 25 | Sinaloa | 4 | CHOIX | 83 | EL FRIJOL | 21 | 12 | 9 | 8 | 13 | 0 | 0 | 21 | 11 |
| 25 | Sinaloa | 4 | CHOIX | 93 | EL GUAYABITO | 51 | 31 | 20 | 12 | 39 | 0 | 0 | 51 | 2 |
| 25 | Sinaloa | 4 | CHOIX | 141 | EL MEZQUITE CAĂŦDO | 36 | 20 | 16 | 0 | 36 | 0 | 0 | 36 | 0 |
| 25 | Sinaloa | 4 | CHOIX | 426 | EL MOCHIQUE | 36 | 19 | 17 | 0 | 36 | 0 | 0 | 36 | 1 |
| 25 | Sinaloa | 4 | CHOIX | 146 | EL MUERTO | 17 | 9 | 8 | 0 | 17 | 0 | 0 | 17 | 0 |
| 25 | Sinaloa | 4 | CHOIX | 148 | EL NACIMIENTO | 67 | 33 | 34 | 0 | 33 | 34 | 0 | 67 | 2 |
| 25 | Sinaloa | 4 | CHOIX | 162 | EL PĂŦCHOL | 50 | 27 | 23 | 0 | 37 | 13 | 0 | 50 | 3 |
| 25 | Sinaloa | 4 | CHOIX | 162 | EL PA“CHOL | 10 | 5 | 5 | 10 | 0 | 0 | 0 | 10 | 6 |
| 25 | Sinaloa | 4 | CHOIX | 184 | EL REAL BLANCO | 1 | 1 | 0 | 0 | 1 | 0 | 0 | 1 | 0 |
| 25 | Sinaloa | 4 | CHOIX | 1010 | EL REALITO | 16 | 9 | 7 | 0 | 16 | 0 | 0 | 16 | 0 |
| 25 | Sinaloa | 4 | CHOIX | 187 | EL REPARO | 53 | 31 | 22 | 13 | 40 | 0 | 0 | 53 | 22 |
| 25 | Sinaloa | 4 | CHOIX | 219 | EL SAUZ DE BACA | 27 | 13 | 14 | 13 | 0 | 14 | 0 | 27 | 1 |

| Clave Estado | Nombre Estado | Clave Municipio | Nombre Municipio | Clave Localidad | Nombre Localidad | Total | Hombres | Mujeres | Infantes 0 - 5 años y 11 meses | Niñas y niños 6 - 12 años y 11 meses | Adolescentes 13 - 17 años y 11 meses | Indígenas | No indígenas | Personas con discapacidad |
|--------------|---------------|-----------------|------------------|-----------------|--------------------------------------|-------|---------|---------|--------------------------------|--------------------------------------|--------------------------------------|-----------|--------------|---------------------------|
| 25 | Sinaloa | 4 | CHOIX | 898 | EL SAUZ DE SAN ISIDRO | 14 | 8 | 6 | 0 | 14 | 0 | 0 | 14 | 0 |
| 25 | Sinaloa | 4 | CHOIX | 249 | EL VADO (EL CERRITO) | 31 | 17 | 14 | 11 | 20 | 0 | 0 | 31 | 0 |
| 25 | Sinaloa | 4 | CHOIX | 263 | EL ZAPOTE DE BAYMENA | 75 | 39 | 36 | 24 | 51 | 0 | 0 | 75 | 4 |
| 25 | Sinaloa | 4 | CHOIX | 382 | GAŒILLACHAPA | 6 | 2 | 4 | 6 | 0 | 0 | 0 | 6 | 1 |
| 25 | Sinaloa | 4 | CHOIX | 86 | GUADALUPE | 138 | 71 | 67 | 24 | 65 | 49 | 24 | 114 | 2 |
| 25 | Sinaloa | 4 | CHOIX | 61 | LA CIĂ%NEGA | 28 | 13 | 15 | 0 | 28 | 0 | 0 | 28 | 0 |
| 25 | Sinaloa | 4 | CHOIX | 61 | LA CIA%NEGA | 11 | 7 | 4 | 11 | 0 | 0 | 0 | 11 | 0 |
| 25 | Sinaloa | 4 | CHOIX | 69 | LA CULEBRA | 113 | 57 | 56 | 0 | 113 | 0 | 113 | 0 | 0 |
| 25 | Sinaloa | 4 | CHOIX | 81 | LA ESTANCIA DE BAYMENA | 67 | 31 | 36 | 20 | 47 | 0 | 0 | 67 | 1 |
| 25 | Sinaloa | 4 | CHOIX | 673 | LA NORIA DE MINITAS | 11 | 3 | 8 | 0 | 11 | 0 | 0 | 11 | 0 |
| 25 | Sinaloa | 4 | CHOIX | 183 | LAS RASTRAS | 30 | 17 | 13 | 0 | 30 | 0 | 0 | 30 | 0 |
| 25 | Sinaloa | 4 | CHOIX | 131 | LORETILLO | 18 | 10 | 8 | 0 | 18 | 0 | 0 | 18 | 0 |
| 25 | Sinaloa | 4 | CHOIX | 31 | LOS BATEQUIS | 18 | 7 | 11 | 0 | 18 | 0 | 0 | 18 | 0 |
| 25 | Sinaloa | 4 | CHOIX | 58 | LOS CEDROS | 26 | 15 | 11 | 9 | 17 | 0 | 0 | 26 | 0 |
| 25 | Sinaloa | 4 | CHOIX | 161 | LOS PICACHOS | 78 | 39 | 39 | 0 | 48 | 30 | 0 | 78 | 3 |
| 25 | Sinaloa | 4 | CHOIX | 41 | LOS POZOS | 85 | 36 | 49 | 8 | 58 | 19 | 0 | 85 | 1 |
| 25 | Sinaloa | 4 | CHOIX | 139 | MESA DE LOS TORRES | 34 | 20 | 14 | 0 | 34 | 0 | 0 | 34 | 0 |
| 25 | Sinaloa | 4 | CHOIX | 765 | NUEVO TECHOBAMPO | 24 | 15 | 9 | 0 | 24 | 0 | 0 | 24 | 0 |
| 25 | Sinaloa | 4 | CHOIX | 167 | POTRERO DE CANCIO | 58 | 31 | 27 | 0 | 26 | 32 | 0 | 58 | 2 |
| 25 | Sinaloa | 4 | CHOIX | 578 | RANCHITO DE CABRERA | 16 | 9 | 7 | 0 | 16 | 0 | 0 | 16 | 0 |
| 25 | Sinaloa | 4 | CHOIX | 176 | RANCHITO DE ISLAS | 25 | 13 | 12 | 0 | 25 | 0 | 0 | 25 | 1 |
| 25 | Sinaloa | 4 | CHOIX | 564 | RANCHO DE BAYMENA | 22 | 8 | 14 | 8 | 14 | 0 | 0 | 22 | 1 |
| 25 | Sinaloa | 4 | CHOIX | 188 | RINCĂ"N DE AGUA CALIENTE GRANDE | 13 | 4 | 9 | 0 | 13 | 0 | 0 | 13 | 0 |
| 25 | Sinaloa | 4 | CHOIX | 151 | SAN JAVIER | 241 | 118 | 123 | 27 | 131 | 83 | 0 | 241 | 4 |
| 25 | Sinaloa | 4 | CHOIX | 655 | SAN JOSĂ% DE LOS LLANOS (LOS LLANOS) | 29 | 17 | 12 | 0 | 23 | 6 | 0 | 29 | 0 |
| 25 | Sinaloa | 4 | CHOIX | 203 | SAN JOSĂ% DE LOS PERICOS | 14 | 13 | 1 | 0 | 14 | 0 | 0 | 14 | 0 |
| 25 | Sinaloa | 4 | CHOIX | 202 | SAN JOSĂ% DE LOS PORTILLO | 31 | 15 | 16 | 0 | 31 | 0 | 0 | 31 | 1 |

| Clave Estado | Nombre Estado | Clave Municipio | Nombre Municipio | Clave Localidad | Nombre Localidad | Total | Hombres | Mujeres | Infantes 0 - 5 años y 11 meses | Niñas y niños 6 - 12 años y 11 meses | Adolescentes 13 - 17 años y 11 meses | Indígenas | No indígenas | Personas con discapacidad |
|--------------|---------------|-----------------|------------------|-----------------|--|-------|---------|---------|--------------------------------|--------------------------------------|--------------------------------------|-----------|--------------|---------------------------|
| 25 | Sinaloa | 4 | CHOIX | 655 | SAN JOSA% DE LOS LLANOS (LOS LLANOS) | 7 | 2 | 5 | 7 | 0 | 0 | 0 | 7 | 1 |
| 25 | Sinaloa | 4 | CHOIX | 203 | SAN JOSA% DE LOS PERICOS | 8 | 6 | 2 | 8 | 0 | 0 | 0 | 8 | 0 |
| 25 | Sinaloa | 4 | CHOIX | 202 | SAN JOSA% DE LOS PORTILLO | 8 | 4 | 4 | 8 | 0 | 0 | 0 | 8 | 0 |
| 25 | Sinaloa | 4 | CHOIX | 205 | SAN PANTALEA“N | 54 | 29 | 25 | 0 | 34 | 20 | 0 | 54 | 0 |
| 25 | Sinaloa | 4 | CHOIX | 205 | SAN PANTALEA“N | 13 | 10 | 3 | 13 | 0 | 0 | 0 | 13 | 0 |
| 25 | Sinaloa | 4 | CHOIX | 271 | SANTA ANA | 116 | 56 | 60 | 21 | 59 | 36 | 0 | 116 | 11 |
| 25 | Sinaloa | 4 | CHOIX | 220 | SAUZ DE BAYMENA (EL SAUZ) | 122 | 70 | 52 | 13 | 50 | 59 | 0 | 122 | 10 |
| 25 | Sinaloa | 4 | CHOIX | 224 | TABUCAHUI | 98 | 50 | 48 | 8 | 34 | 56 | 0 | 98 | 3 |
| 25 | Sinaloa | 4 | CHOIX | 230 | TASAJERAS | 130 | 70 | 60 | 10 | 44 | 76 | 0 | 130 | 1 |
| 25 | Sinaloa | 4 | CHOIX | 233 | TECHOBAMPO DE LOS MONTES | 13 | 5 | 8 | 13 | 0 | 0 | 0 | 13 | 1 |
| 25 | Sinaloa | 4 | CHOIX | 253 | VENICIA | 33 | 23 | 10 | 9 | 24 | 0 | 0 | 33 | 1 |
| 25 | Sinaloa | 4 | CHOIX | 256 | VINATERAÑAS | 17 | 13 | 4 | 0 | 17 | 0 | 0 | 17 | 0 |
| 25 | Sinaloa | 4 | CHOIX | 259 | YECORATO | 86 | 49 | 37 | 15 | 37 | 34 | 0 | 86 | 2 |
| 25 | Sinaloa | 4 | CHOIX | 264 | ZAPOTE DE MADRILES | 18 | 8 | 10 | 0 | 18 | 0 | 0 | 18 | 0 |
| 25 | Sinaloa | 5 | CONCORDIA | 3 | AGUA CALIENTE DE GÑRATE (AGUA CALIENTE) | 198 | 110 | 88 | 0 | 130 | 68 | 0 | 198 | 21 |
| 25 | Sinaloa | 5 | CONCORDIA | 3 | AGUA CALIENTE DE GAÑRATE (AGUA CALIENTE) | 63 | 26 | 37 | 63 | 0 | 0 | 0 | 63 | 0 |
| 25 | Sinaloa | 5 | CONCORDIA | 53 | CHIRIMOYOS | 64 | 36 | 28 | 20 | 44 | 0 | 0 | 64 | 0 |
| 25 | Sinaloa | 5 | CONCORDIA | 303 | CHUPADEROS | 63 | 38 | 25 | 19 | 44 | 0 | 0 | 63 | 22 |
| 25 | Sinaloa | 5 | CONCORDIA | 40 | COPALA | 80 | 47 | 33 | 12 | 37 | 31 | 0 | 80 | 16 |
| 25 | Sinaloa | 5 | CONCORDIA | 46 | CUATANTAL | 49 | 18 | 31 | 18 | 20 | 11 | 0 | 49 | 2 |
| 25 | Sinaloa | 5 | CONCORDIA | 546 | EJIDO CALERITAS | 13 | 7 | 6 | 0 | 13 | 0 | 0 | 13 | 0 |
| 25 | Sinaloa | 5 | CONCORDIA | 71 | EL HUAJOTE | 255 | 123 | 132 | 56 | 99 | 100 | 0 | 255 | 42 |
| 25 | Sinaloa | 5 | CONCORDIA | 117 | EL PALMITO | 150 | 77 | 73 | 16 | 87 | 47 | 0 | 150 | 1 |
| 25 | Sinaloa | 5 | CONCORDIA | 162 | EL VERDE | 176 | 94 | 82 | 31 | 94 | 51 | 0 | 176 | 5 |
| 25 | Sinaloa | 5 | CONCORDIA | 13 | HABAL DE COPALA | 21 | 11 | 10 | 0 | 21 | 0 | 0 | 21 | 0 |
| 25 | Sinaloa | 5 | CONCORDIA | 1 | HEROICA CIUDAD CONCORDIA | 2,004 | 1,025 | 979 | 381 | 1,072 | 551 | 0 | 2,004 | 107 |
| 25 | Sinaloa | 5 | CONCORDIA | 44 | LA CAPILLA DEL TAXTE | 17 | 9 | 8 | 17 | 0 | 0 | 0 | 17 | 0 |

| Clave Estado | Nombre Estado | Clave Municipio | Nombre Municipio | Clave Localidad | Nombre Localidad | Total | Hombres | Mujeres | Infantes 0 - 5 años y 11 meses | Niñas y niños 6 - 12 años y 11 meses | Adolescentes 13 - 17 años y 11 meses | Indígenas | No indígenas | Personas con discapacidad |
|--------------|---------------|-----------------|------------------|-----------------|------------------------------|-------|---------|---------|--------------------------------|--------------------------------------|--------------------------------------|-----------|--------------|---------------------------|
| 25 | Sinaloa | 5 | CONCORDIA | 39 | LA CONCEPCIÓN (LA BARRIGONA) | 177 | 84 | 93 | 0 | 125 | 52 | 0 | 177 | 9 |
| 25 | Sinaloa | 5 | CONCORDIA | 39 | LA CONCEPCIÓN (LA BARRIGONA) | 39 | 15 | 24 | 39 | 0 | 0 | 0 | 39 | 0 |
| 25 | Sinaloa | 5 | CONCORDIA | 56 | LA EMBOCADA | 11 | 8 | 3 | 0 | 11 | 0 | 0 | 11 | 0 |
| 25 | Sinaloa | 5 | CONCORDIA | 969 | LA GUÁSIMA | 7 | 1 | 6 | 0 | 7 | 0 | 0 | 7 | 0 |
| 25 | Sinaloa | 5 | CONCORDIA | 307 | LA GUAYANERA | 17 | 11 | 6 | 0 | 17 | 0 | 0 | 17 | 0 |
| 25 | Sinaloa | 5 | CONCORDIA | 22 | LA GUÁSIMA | 12 | 6 | 6 | 12 | 0 | 0 | 0 | 12 | 2 |
| 25 | Sinaloa | 5 | CONCORDIA | 99 | LA MESA DEL CARRIZAL | 11 | 5 | 6 | 0 | 11 | 0 | 0 | 11 | 0 |
| 25 | Sinaloa | 5 | CONCORDIA | 412 | LA PASTORÍA | 15 | 9 | 6 | 0 | 15 | 0 | 0 | 15 | 0 |
| 25 | Sinaloa | 5 | CONCORDIA | 125 | LA PETACA | 153 | 70 | 83 | 26 | 79 | 48 | 0 | 153 | 9 |
| 25 | Sinaloa | 5 | CONCORDIA | 76 | LAS IGUANAS | 79 | 42 | 37 | 15 | 40 | 24 | 0 | 79 | 2 |
| 25 | Sinaloa | 5 | CONCORDIA | 33 | LOS CERRITOS | 41 | 23 | 18 | 12 | 29 | 0 | 0 | 41 | 6 |
| 25 | Sinaloa | 5 | CONCORDIA | 504 | LOS NARANJOS | 24 | 16 | 8 | 12 | 12 | 0 | 0 | 24 | 0 |
| 25 | Sinaloa | 5 | CONCORDIA | 95 | MAGISTRAL | 45 | 29 | 16 | 0 | 11 | 34 | 0 | 45 | 0 |
| 25 | Sinaloa | 5 | CONCORDIA | 98 | MALPICA | 92 | 50 | 42 | 14 | 43 | 35 | 0 | 92 | 2 |
| 25 | Sinaloa | 5 | CONCORDIA | 100 | MESILLAS | 380 | 187 | 193 | 74 | 193 | 113 | 0 | 380 | 20 |
| 25 | Sinaloa | 5 | CONCORDIA | 120 | PÁNUCO | 67 | 41 | 26 | 0 | 40 | 27 | 0 | 67 | 0 |
| 25 | Sinaloa | 5 | CONCORDIA | 268 | PALMILLAS | 29 | 15 | 14 | 11 | 18 | 0 | 0 | 29 | 0 |
| 25 | Sinaloa | 5 | CONCORDIA | 120 | PAÑUCO | 15 | 9 | 6 | 15 | 0 | 0 | 0 | 15 | 13 |
| 25 | Sinaloa | 5 | CONCORDIA | 126 | PIEDRA BLANCA | 11 | 4 | 7 | 11 | 0 | 0 | 0 | 11 | 4 |
| 25 | Sinaloa | 5 | CONCORDIA | 47 | POTRERILLOS | 133 | 70 | 63 | 40 | 54 | 39 | 0 | 133 | 3 |
| 25 | Sinaloa | 5 | CONCORDIA | 142 | SAN JUAN DE JACOBO | 65 | 31 | 34 | 17 | 34 | 14 | 0 | 65 | 2 |
| 25 | Sinaloa | 5 | CONCORDIA | 146 | SANTA CATARINA | 71 | 34 | 37 | 14 | 32 | 25 | 0 | 71 | 5 |
| 25 | Sinaloa | 5 | CONCORDIA | 147 | SANTA LUCÍA | 82 | 39 | 43 | 0 | 33 | 49 | 0 | 82 | 1 |
| 25 | Sinaloa | 5 | CONCORDIA | 147 | SANTA LUCA | 19 | 7 | 12 | 19 | 0 | 0 | 0 | 19 | 15 |
| 25 | Sinaloa | 5 | CONCORDIA | 148 | SANTA RITA | 11 | 4 | 7 | 11 | 0 | 0 | 0 | 11 | 31 |
| 25 | Sinaloa | 5 | CONCORDIA | 154 | TEPUXTA | 101 | 49 | 52 | 11 | 53 | 37 | 0 | 101 | 0 |
| 25 | Sinaloa | 5 | CONCORDIA | 172 | ZAVALA | 102 | 50 | 52 | 19 | 60 | 23 | 0 | 102 | 6 |

| Clave Estado | Nombre Estado | Clave Municipio | Nombre Municipio | Clave Localidad | Nombre Localidad | Total | Hombres | Mujeres | Infantes 0 - 5 años y 11 meses | Niñas y niños 6 - 12 años y 11 meses | Adolescentes 13 - 17 años y 11 meses | Indígenas | No indígenas | Personas con discapacidad |
|--------------|---------------|-----------------|------------------|-----------------|---------------------------|-------|---------|---------|--------------------------------|--------------------------------------|--------------------------------------|-----------|--------------|---------------------------|
| 25 | Sinaloa | 6 | COSALA | 6 | AGUA CALIENTE | 31 | 15 | 16 | 8 | 23 | 0 | 0 | 31 | 2 |
| 25 | Sinaloa | 6 | COSALA | 12 | BACATA | 61 | 27 | 34 | 12 | 34 | 15 | 0 | 61 | 0 |
| 25 | Sinaloa | 6 | COSALA | 20 | CALAFATO | 25 | 11 | 14 | 8 | 17 | 0 | 0 | 25 | 4 |
| 25 | Sinaloa | 6 | COSALA | 47 | CHAPALA | 100 | 67 | 33 | 18 | 53 | 29 | 0 | 100 | 1 |
| 25 | Sinaloa | 6 | COSALA | 203 | CHIRICAHUETO | 58 | 32 | 26 | 14 | 21 | 23 | 0 | 58 | 0 |
| 25 | Sinaloa | 6 | COSALA | 50 | CHOLULA | 77 | 44 | 33 | 15 | 62 | 0 | 0 | 77 | 1 |
| 25 | Sinaloa | 6 | COSALA | 41 | COMOA | 25 | 12 | 13 | 0 | 15 | 10 | 0 | 25 | 0 |
| 25 | Sinaloa | 6 | COSALA | 1 | COSALÁ | 1,626 | 806 | 820 | 0 | 1,062 | 564 | 0 | 1,626 | 109 |
| 25 | Sinaloa | 6 | COSALA | 1 | COSALA | 376 | 182 | 194 | 376 | 0 | 0 | 0 | 376 | 51 |
| 25 | Sinaloa | 6 | COSALA | 232 | EL CAMICHÄŦN | 13 | 7 | 6 | 0 | 13 | 0 | 0 | 13 | 1 |
| 25 | Sinaloa | 6 | COSALA | 274 | EL CARRIZAL | 66 | 32 | 34 | 13 | 26 | 27 | 0 | 66 | 0 |
| 25 | Sinaloa | 6 | COSALA | 249 | EL PORTEZUELO | 10 | 5 | 5 | 10 | 0 | 0 | 0 | 10 | 3 |
| 25 | Sinaloa | 6 | COSALA | 362 | EL POTRERO | 22 | 11 | 11 | 9 | 13 | 0 | 0 | 22 | 5 |
| 25 | Sinaloa | 6 | COSALA | 540 | EL RANCHITO | 79 | 42 | 37 | 16 | 43 | 20 | 0 | 79 | 0 |
| 25 | Sinaloa | 6 | COSALA | 369 | EL RINCÄ“N DE LA LAGUNITA | 13 | 5 | 8 | 0 | 13 | 0 | 0 | 13 | 1 |
| 25 | Sinaloa | 6 | COSALA | 125 | EL RODEO | 182 | 85 | 97 | 25 | 72 | 85 | 0 | 182 | 1 |
| 25 | Sinaloa | 6 | COSALA | 226 | EL SABINO | 77 | 48 | 29 | 18 | 27 | 32 | 0 | 77 | 5 |
| 25 | Sinaloa | 6 | COSALA | 58 | GUADALUPE DE LOS REYES | 21 | 9 | 12 | 0 | 21 | 0 | 0 | 21 | 0 |
| 25 | Sinaloa | 6 | COSALA | 227 | HIGUERAS DE CAMPAÄ‘A | 23 | 15 | 8 | 0 | 23 | 0 | 0 | 23 | 0 |
| 25 | Sinaloa | 6 | COSALA | 227 | HIGUERAS DE CAMPAÄ‘A | 9 | 5 | 4 | 9 | 0 | 0 | 0 | 9 | 0 |
| 25 | Sinaloa | 6 | COSALA | 75 | IPUCHA | 44 | 18 | 26 | 8 | 21 | 15 | 0 | 44 | 8 |
| 25 | Sinaloa | 6 | COSALA | 228 | LA CUCHILLA (CACHAHUA) | 30 | 18 | 12 | 8 | 22 | 0 | 0 | 30 | 1 |
| 25 | Sinaloa | 6 | COSALA | 46 | LA CULACHA | 15 | 6 | 9 | 0 | 15 | 0 | 0 | 15 | 0 |
| 25 | Sinaloa | 6 | COSALA | 56 | LA ESTANCIA | 39 | 24 | 15 | 14 | 25 | 0 | 0 | 39 | 2 |
| 25 | Sinaloa | 6 | COSALA | 138 | LA HUERTA | 54 | 31 | 23 | 14 | 27 | 13 | 0 | 54 | 1 |
| 25 | Sinaloa | 6 | COSALA | 336 | LA ILAMA | 87 | 43 | 44 | 13 | 43 | 31 | 0 | 87 | 0 |
| 25 | Sinaloa | 6 | COSALA | 256 | LA TASAJERA | 19 | 8 | 11 | 0 | 12 | 7 | 0 | 19 | 0 |

| Clave Estado | Nombre Estado | Clave Municipio | Nombre Municipio | Clave Localidad | Nombre Localidad | Total | Hombres | Mujeres | Infantes 0 - 5 años y 11 meses | Niñas y niños 6 - 12 años y 11 meses | Adolescentes 13 - 17 años y 11 meses | Indígenas | No indígenas | Personas con discapacidad |
|--------------|---------------|-----------------|------------------|-----------------|--|-------|---------|---------|--------------------------------|--------------------------------------|--------------------------------------|-----------|--------------|---------------------------|
| 25 | Sinaloa | 6 | COSALA | 61 | LAS HABAS | 53 | 24 | 29 | 19 | 34 | 0 | 0 | 53 | 4 |
| 25 | Sinaloa | 6 | COSALA | 67 | LAS HIGUERAS DE PADILLA | 80 | 44 | 36 | 19 | 61 | 0 | 0 | 80 | 13 |
| 25 | Sinaloa | 6 | COSALA | 402 | LAS MILPAS DEL CARRIZO | 28 | 16 | 12 | 0 | 28 | 0 | 0 | 28 | 0 |
| 25 | Sinaloa | 6 | COSALA | 33 | LOS CEDRITOS | 17 | 10 | 7 | 0 | 11 | 6 | 0 | 17 | 1 |
| 25 | Sinaloa | 6 | COSALA | 95 | LOS MIMBRES | 15 | 7 | 8 | 0 | 0 | 15 | 0 | 15 | 0 |
| 25 | Sinaloa | 6 | COSALA | 352 | LOS MOLINOS | 16 | 8 | 8 | 0 | 16 | 0 | 0 | 16 | 0 |
| 25 | Sinaloa | 6 | COSALA | 91 | MEZCALTITÁN | 27 | 9 | 18 | 0 | 27 | 0 | 0 | 27 | 1 |
| 25 | Sinaloa | 6 | COSALA | 99 | PALMAR DE LOS CEBALLOS | 9 | 2 | 7 | 0 | 9 | 0 | 0 | 9 | 0 |
| 25 | Sinaloa | 6 | COSALA | 1293 | PALO VERDE | 16 | 9 | 7 | 0 | 16 | 0 | 0 | 16 | 0 |
| 25 | Sinaloa | 6 | COSALA | 250 | POTRERILLO DE LOS TORRES | 17 | 10 | 7 | 0 | 17 | 0 | 0 | 17 | 0 |
| 25 | Sinaloa | 6 | COSALA | 118 | PUEBLO DE ALAYÁN | 16 | 6 | 10 | 0 | 16 | 0 | 0 | 16 | 0 |
| 25 | Sinaloa | 6 | COSALA | 371 | SAN JOSÉ DE LAS BOCAS | 15 | 6 | 9 | 0 | 15 | 0 | 0 | 15 | 0 |
| 25 | Sinaloa | 6 | COSALA | 371 | SAN JOSÉ DE LAS BOCAS | 7 | 2 | 5 | 7 | 0 | 0 | 0 | 7 | 0 |
| 25 | Sinaloa | 6 | COSALA | 131 | SAN MIGUEL DE LAS MESAS | 75 | 37 | 38 | 17 | 38 | 20 | 0 | 75 | 2 |
| 25 | Sinaloa | 6 | COSALA | 135 | SANTA CRUZ DE ALAYÁN | 11 | 5 | 6 | 0 | 0 | 11 | 0 | 11 | 0 |
| 25 | Sinaloa | 6 | COSALA | 167 | VADO HONDO | 25 | 9 | 16 | 9 | 16 | 0 | 0 | 25 | 0 |
| 25 | Sinaloa | 7 | CULIACAN | 966 | ABUYA Y CEUTA SEGUNDA (EJIDO ECHEVERRÍA) | 112 | 64 | 48 | 0 | 87 | 25 | 0 | 112 | 1 |
| 25 | Sinaloa | 7 | CULIACAN | 966 | ABUYA Y CEUTA SEGUNDA (EJIDO ECHEVERRÍA) | 24 | 16 | 8 | 24 | 0 | 0 | 0 | 24 | 0 |
| 25 | Sinaloa | 7 | CULIACAN | 1436 | ADOLFO LÁPEZ MATEOS (CASA BLANCA) | 22 | 11 | 11 | 0 | 22 | 0 | 0 | 22 | 5 |
| 25 | Sinaloa | 7 | CULIACAN | 746 | ADOLFO LÁPEZ MATEOS (EL TAMARINDO) | 742 | 394 | 348 | 0 | 459 | 283 | 0 | 742 | 165 |
| 25 | Sinaloa | 7 | CULIACAN | 746 | ADOLFO LÁPEZ MATEOS (EL TAMARINDO) | 146 | 78 | 68 | 146 | 0 | 0 | 0 | 146 | 11 |
| 25 | Sinaloa | 7 | CULIACAN | 6 | AGUA BLANCA | 82 | 44 | 38 | 19 | 39 | 24 | 0 | 82 | 6 |
| 25 | Sinaloa | 7 | CULIACAN | 98 | AGUA CALIENTE DE LOS MONZÁN | 207 | 114 | 93 | 0 | 120 | 87 | 0 | 207 | 10 |
| 25 | Sinaloa | 7 | CULIACAN | 98 | AGUA CALIENTE DE LOS MONZÁN | 31 | 16 | 15 | 31 | 0 | 0 | 0 | 31 | 9 |
| 25 | Sinaloa | 7 | CULIACAN | 117 | ALCOYONQUI | 31 | 15 | 16 | 0 | 31 | 0 | 0 | 31 | 4 |
| 25 | Sinaloa | 7 | CULIACAN | 118 | ALGODONES DE TOMO | 13 | 8 | 5 | 0 | 13 | 0 | 0 | 13 | 0 |
| 25 | Sinaloa | 7 | CULIACAN | 129 | AMATÁN | 17 | 5 | 12 | 0 | 17 | 0 | 0 | 17 | 0 |

| Clave Estado | Nombre Estado | Clave Municipio | Nombre Municipio | Clave Localidad | Nombre Localidad | Total | Hombres | Mujeres | Infantes 0 - 5 años y 11 meses | Niñas y niños 6 - 12 años y 11 meses | Adolescentes 13 - 17 años y 11 meses | Indígenas | No indígenas | Personas con discapacidad |
|--------------|---------------|-----------------|------------------|-----------------|------------------------------|-------|---------|---------|--------------------------------|--------------------------------------|--------------------------------------|-----------|--------------|---------------------------|
| 25 | Sinaloa | 7 | CULIACAN | 890 | ARGENTINA DOS | 118 | 51 | 67 | 23 | 95 | 0 | 0 | 118 | 3 |
| 25 | Sinaloa | 7 | CULIACAN | 136 | ARROYO DE LA HIGUERA | 25 | 16 | 9 | 0 | 25 | 0 | 0 | 25 | 1 |
| 25 | Sinaloa | 7 | CULIACAN | 854 | ARROYO GRANDE | 30 | 15 | 15 | 0 | 30 | 0 | 0 | 30 | 0 |
| 25 | Sinaloa | 7 | CULIACAN | 144 | AYUNÄ% | 21 | 12 | 9 | 0 | 21 | 0 | 0 | 21 | 1 |
| 25 | Sinaloa | 7 | CULIACAN | 3141 | BACHIGUALATITO | 282 | 144 | 138 | 45 | 190 | 47 | 0 | 282 | 15 |
| 25 | Sinaloa | 7 | CULIACAN | 1461 | BACURIMÄŦ | 194 | 89 | 105 | 0 | 194 | 0 | 0 | 194 | 11 |
| 25 | Sinaloa | 7 | CULIACAN | 1461 | BACURIMA" | 32 | 17 | 15 | 32 | 0 | 0 | 0 | 32 | 1 |
| 25 | Sinaloa | 7 | CULIACAN | 1269 | BAGRECITOS | 32 | 11 | 21 | 17 | 7 | 8 | 0 | 32 | 6 |
| 25 | Sinaloa | 7 | CULIACAN | 151 | BAILA | 71 | 30 | 41 | 14 | 34 | 23 | 0 | 71 | 1 |
| 25 | Sinaloa | 7 | CULIACAN | 882 | BELLAVISTA | 726 | 360 | 366 | 119 | 284 | 323 | 0 | 726 | 54 |
| 25 | Sinaloa | 7 | CULIACAN | 1279 | CAMINAGUATO | 43 | 20 | 23 | 0 | 27 | 16 | 0 | 43 | 1 |
| 25 | Sinaloa | 7 | CULIACAN | 1240 | CAMPO ACAPULCO | 37 | 20 | 17 | 37 | 0 | 0 | 0 | 37 | 0 |
| 25 | Sinaloa | 7 | CULIACAN | 1109 | CAMPO CAMATO | 493 | 251 | 242 | 31 | 462 | 0 | 0 | 493 | 20 |
| 25 | Sinaloa | 7 | CULIACAN | 1318 | CAMPO CINCO Y MEDIO | 158 | 93 | 65 | 20 | 138 | 0 | 0 | 158 | 0 |
| 25 | Sinaloa | 7 | CULIACAN | 572 | CAMPO EL PORVENIR | 21 | 14 | 7 | 21 | 0 | 0 | 0 | 21 | 2 |
| 25 | Sinaloa | 7 | CULIACAN | 2101 | CAMPO EXPERIMENTAL DEL VALLE | 266 | 132 | 134 | 14 | 252 | 0 | 0 | 266 | 14 |
| 25 | Sinaloa | 7 | CULIACAN | 229 | CAMPO LA CATORCE | 10 | 3 | 7 | 10 | 0 | 0 | 0 | 10 | 3 |
| 25 | Sinaloa | 7 | CULIACAN | 1366 | CAMPO LA FLOR | 132 | 69 | 63 | 42 | 61 | 29 | 0 | 132 | 0 |
| 25 | Sinaloa | 7 | CULIACAN | 236 | CAMPO MORELIA | 20 | 13 | 7 | 0 | 20 | 0 | 0 | 20 | 4 |
| 25 | Sinaloa | 7 | CULIACAN | 1483 | CAMPO PATRICIA | 28 | 19 | 9 | 0 | 0 | 28 | 0 | 28 | 0 |
| 25 | Sinaloa | 7 | CULIACAN | 898 | CAMPO SANTA BÄRBARA | 41 | 21 | 20 | 0 | 41 | 0 | 0 | 41 | 1 |
| 25 | Sinaloa | 7 | CULIACAN | 898 | CAMPO SANTA BAÄRBARA | 15 | 12 | 3 | 15 | 0 | 0 | 0 | 15 | 0 |
| 25 | Sinaloa | 7 | CULIACAN | 1305 | CARBONERAS | 181 | 100 | 81 | 29 | 120 | 32 | 0 | 181 | 4 |
| 25 | Sinaloa | 7 | CULIACAN | 275 | CARRIZALEJO | 80 | 34 | 46 | 27 | 53 | 0 | 0 | 80 | 14 |
| 25 | Sinaloa | 7 | CULIACAN | 985 | CHIQUERITOS | 137 | 74 | 63 | 19 | 84 | 34 | 0 | 137 | 1 |
| 25 | Sinaloa | 7 | CULIACAN | 2203 | CINCO Y MEDIO [EMPAQUE] | 13 | 5 | 8 | 0 | 0 | 13 | 0 | 13 | 0 |
| 25 | Sinaloa | 7 | CULIACAN | 297 | COLONIA EMANCIPACIÄ"N | 198 | 88 | 110 | 0 | 100 | 98 | 0 | 198 | 2 |

| Clave Estado | Nombre Estado | Clave Municipio | Nombre Municipio | Clave Localidad | Nombre Localidad | Total | Hombres | Mujeres | Infantes 0 - 5 años y 11 meses | Niñas y niños 6 - 12 años y 11 meses | Adolescentes 13 - 17 años y 11 meses | Indígenas | No indígenas | Personas con discapacidad |
|--------------|---------------|-----------------|------------------|-----------------|--|--------|---------|---------|--------------------------------|--------------------------------------|--------------------------------------|-----------|--------------|---------------------------|
| 25 | Sinaloa | 7 | CULIACAN | 297 | COLONIA EMANCIPACIA“N | 28 | 13 | 15 | 28 | 0 | 0 | 0 | 28 | 9 |
| 25 | Sinaloa | 7 | CULIACAN | 311 | COSPITA | 200 | 107 | 93 | 41 | 104 | 55 | 0 | 200 | 32 |
| 25 | Sinaloa | 7 | CULIACAN | 312 | COSTA RICA | 5,165 | 2,628 | 2,537 | 907 | 2,793 | 1,465 | 0 | 5,165 | 190 |
| 25 | Sinaloa | 7 | CULIACAN | 1 | CULIACÁN ROSALES | 97,488 | 49,634 | 47,854 | 198 | 64,201 | 33,089 | 0 | 97,488 | 6,683 |
| 25 | Sinaloa | 7 | CULIACAN | 321 | CULIACANCITO | 1,188 | 616 | 572 | 194 | 592 | 402 | 0 | 1,188 | 66 |
| 25 | Sinaloa | 7 | CULIACAN | 1 | CULIACÁN ROSALES | 21,657 | 11,173 | 10,484 | 21,657 | 0 | 0 | 0 | 21,657 | 430 |
| 25 | Sinaloa | 7 | CULIACAN | 975 | DOROTEO ARANGO | 26 | 12 | 14 | 0 | 26 | 0 | 0 | 26 | 0 |
| 25 | Sinaloa | 7 | CULIACAN | 1350 | DOS ARROYOS | 35 | 12 | 23 | 10 | 25 | 0 | 0 | 35 | 0 |
| 25 | Sinaloa | 7 | CULIACAN | 1371 | EJIDO CAMPO GOBIERNO NÚMERO DOS | 116 | 62 | 54 | 0 | 60 | 56 | 0 | 116 | 1 |
| 25 | Sinaloa | 7 | CULIACAN | 1371 | EJIDO CAMPO GOBIERNO NAŠMERO DOS | 25 | 11 | 14 | 25 | 0 | 0 | 0 | 25 | 1 |
| 25 | Sinaloa | 7 | CULIACAN | 944 | EJIDO CAMPO LAGUNA | 56 | 27 | 29 | 0 | 56 | 0 | 0 | 56 | 0 |
| 25 | Sinaloa | 7 | CULIACAN | 2073 | EJIDO CANÁN | 133 | 64 | 69 | 0 | 44 | 89 | 0 | 133 | 0 |
| 25 | Sinaloa | 7 | CULIACAN | 960 | EJIDO COMANITO | 54 | 28 | 26 | 10 | 44 | 0 | 0 | 54 | 1 |
| 25 | Sinaloa | 7 | CULIACAN | 1250 | EJIDO EL AŁLAMO | 32 | 15 | 17 | 0 | 32 | 0 | 0 | 32 | 14 |
| 25 | Sinaloa | 7 | CULIACAN | 1250 | EJIDO EL AŁLAMO | 7 | 2 | 5 | 7 | 0 | 0 | 0 | 7 | 0 |
| 25 | Sinaloa | 7 | CULIACAN | 471 | EJIDO EL MELÁN (SAN ALEJANDRO) | 182 | 91 | 91 | 0 | 182 | 0 | 0 | 182 | 35 |
| 25 | Sinaloa | 7 | CULIACAN | 471 | EJIDO EL MELA“N (SAN ALEJANDRO) | 70 | 27 | 43 | 70 | 0 | 0 | 0 | 70 | 0 |
| 25 | Sinaloa | 7 | CULIACAN | 933 | EJIDO EL QUEMADITO | 186 | 88 | 98 | 32 | 109 | 45 | 0 | 186 | 0 |
| 25 | Sinaloa | 7 | CULIACAN | 889 | EJIDO EL QUINCE (EL QUINCITO) | 50 | 33 | 17 | 15 | 35 | 0 | 0 | 50 | 0 |
| 25 | Sinaloa | 7 | CULIACAN | 364 | EJIDO FRANCISCO VILLA | 59 | 33 | 26 | 10 | 49 | 0 | 0 | 59 | 18 |
| 25 | Sinaloa | 7 | CULIACAN | 1095 | EJIDO LA ARROCERA | 159 | 68 | 91 | 43 | 116 | 0 | 0 | 159 | 17 |
| 25 | Sinaloa | 7 | CULIACAN | 1359 | EJIDO LA ESPERANZA (LA TORTA) | 26 | 10 | 16 | 0 | 26 | 0 | 0 | 26 | 0 |
| 25 | Sinaloa | 7 | CULIACAN | 360 | EJIDO LA FLOR | 134 | 62 | 72 | 24 | 110 | 0 | 0 | 134 | 9 |
| 25 | Sinaloa | 7 | CULIACAN | 1041 | EJIDO LIBERTAD NÚMERO DOS (PÁTRAMO VIEJO) | 17 | 10 | 7 | 0 | 17 | 0 | 0 | 17 | 0 |
| 25 | Sinaloa | 7 | CULIACAN | 1041 | EJIDO LIBERTAD NAŠMERO DOS (PA“RAMO VIEJO) | 10 | 5 | 5 | 10 | 0 | 0 | 0 | 10 | 3 |
| 25 | Sinaloa | 7 | CULIACAN | 337 | EJIDO LOS BECOS (DURANGUITO) | 110 | 62 | 48 | 60 | 50 | 0 | 0 | 110 | 10 |
| 25 | Sinaloa | 7 | CULIACAN | 884 | EJIDO LOS HUIZACHES | 71 | 41 | 30 | 0 | 33 | 38 | 0 | 71 | 11 |

| Clave Estado | Nombre Estado | Clave Municipio | Nombre Municipio | Clave Localidad | Nombre Localidad | Total | Hombres | Mujeres | Infantes 0 - 5 años y 11 meses | Niñas y niños 6 - 12 años y 11 meses | Adolescentes 13 - 17 años y 11 meses | Indígenas | No indígenas | Personas con discapacidad |
|--------------|---------------|-----------------|------------------|-----------------|-------------------------------------|-------|---------|---------|--------------------------------|--------------------------------------|--------------------------------------|-----------|--------------|---------------------------|
| 25 | Sinaloa | 7 | CULIACAN | 478 | EJIDO MEZQUITILLO (CHAPETEADO) | 74 | 43 | 31 | 22 | 52 | 0 | 0 | 74 | 0 |
| 25 | Sinaloa | 7 | CULIACAN | 477 | EJIDO MEZQUITILLO (LA CURVA) | 195 | 106 | 89 | 50 | 145 | 0 | 0 | 195 | 8 |
| 25 | Sinaloa | 7 | CULIACAN | 1062 | EJIDO MEZQUITILLO NÚMERO DOS | 161 | 76 | 85 | 0 | 98 | 63 | 0 | 161 | 8 |
| 25 | Sinaloa | 7 | CULIACAN | 1062 | EJIDO MEZQUITILLO NAŠMERO DOS | 29 | 17 | 12 | 29 | 0 | 0 | 0 | 29 | 0 |
| 25 | Sinaloa | 7 | CULIACAN | 1521 | EJIDO REBECA DOS (METESACA) | 34 | 20 | 14 | 11 | 23 | 0 | 0 | 34 | 2 |
| 25 | Sinaloa | 7 | CULIACAN | 1508 | EJIDO REBECA UNO (PRIMERO DE MAYO) | 94 | 57 | 37 | 26 | 68 | 0 | 0 | 94 | 1 |
| 25 | Sinaloa | 7 | CULIACAN | 647 | EJIDO SAN JOAQUĂN | 33 | 15 | 18 | 0 | 33 | 0 | 0 | 33 | 0 |
| 25 | Sinaloa | 7 | CULIACAN | 647 | EJIDO SAN JOAQUAĒN | 13 | 6 | 7 | 13 | 0 | 0 | 0 | 13 | 0 |
| 25 | Sinaloa | 7 | CULIACAN | 1042 | EJIDO TIERRA Y LIBERTAD NÚMERO DOS | 103 | 54 | 49 | 0 | 103 | 0 | 0 | 103 | 7 |
| 25 | Sinaloa | 7 | CULIACAN | 1042 | EJIDO TIERRA Y LIBERTAD NAŠMERO DOS | 50 | 31 | 19 | 50 | 0 | 0 | 0 | 50 | 0 |
| 25 | Sinaloa | 7 | CULIACAN | 115 | EL ĂLAMO | 28 | 17 | 11 | 0 | 28 | 0 | 0 | 28 | 0 |
| 25 | Sinaloa | 7 | CULIACAN | 1998 | EL ALTO DEL COYOTE | 59 | 30 | 29 | 13 | 46 | 0 | 0 | 59 | 24 |
| 25 | Sinaloa | 7 | CULIACAN | 115 | EL AĒLAMO | 12 | 7 | 5 | 12 | 0 | 0 | 0 | 12 | 1 |
| 25 | Sinaloa | 7 | CULIACAN | 1105 | EL CACHORĂN (NUEVO ROSARITO) | 22 | 11 | 11 | 0 | 22 | 0 | 0 | 22 | 0 |
| 25 | Sinaloa | 7 | CULIACAN | 198 | EL CAMALOTE | 124 | 63 | 61 | 23 | 101 | 0 | 0 | 124 | 33 |
| 25 | Sinaloa | 7 | CULIACAN | 274 | EL CARRIZAL | 77 | 39 | 38 | 17 | 47 | 13 | 0 | 77 | 0 |
| 25 | Sinaloa | 7 | CULIACAN | 1309 | EL CARRIZAL NÚMERO DOS | 53 | 34 | 19 | 0 | 39 | 14 | 0 | 53 | 3 |
| 25 | Sinaloa | 7 | CULIACAN | 1309 | EL CARRIZAL NAŠMERO DOS | 11 | 5 | 6 | 11 | 0 | 0 | 0 | 11 | 0 |
| 25 | Sinaloa | 7 | CULIACAN | 281 | EL CEDRITO | 45 | 23 | 22 | 0 | 28 | 17 | 0 | 45 | 4 |
| 25 | Sinaloa | 7 | CULIACAN | 305 | EL CONCHAL | 109 | 59 | 50 | 20 | 59 | 30 | 0 | 109 | 1 |
| 25 | Sinaloa | 7 | CULIACAN | 318 | EL CUERVO | 92 | 49 | 43 | 16 | 58 | 18 | 0 | 92 | 20 |
| 25 | Sinaloa | 7 | CULIACAN | 1346 | EL DIEZ | 1,609 | 833 | 776 | 307 | 882 | 420 | 0 | 1,609 | 62 |
| 25 | Sinaloa | 7 | CULIACAN | 93 | EL GUAYABITO | 10 | 4 | 6 | 0 | 10 | 0 | 0 | 10 | 0 |
| 25 | Sinaloa | 7 | CULIACAN | 391 | EL HIGUERAL | 345 | 176 | 169 | 84 | 159 | 102 | 0 | 345 | 25 |
| 25 | Sinaloa | 7 | CULIACAN | 443 | EL LIMĂN DE LOS RAMOS | 643 | 329 | 314 | 0 | 423 | 220 | 0 | 643 | 40 |
| 25 | Sinaloa | 7 | CULIACAN | 444 | EL LIMĂN DE TELLAECHÉ | 74 | 37 | 37 | 0 | 53 | 21 | 0 | 74 | 0 |
| 25 | Sinaloa | 7 | CULIACAN | 443 | EL LIMAĒN DE LOS RAMOS | 143 | 80 | 63 | 143 | 0 | 0 | 0 | 143 | 2 |

| Clave Estado | Nombre Estado | Clave Municipio | Nombre Municipio | Clave Localidad | Nombre Localidad | Total | Hombres | Mujeres | Infantes 0 - 5 años y 11 meses | Niñas y niños 6 - 12 años y 11 meses | Adolescentes 13 - 17 años y 11 meses | Indígenas | No indígenas | Personas con discapacidad |
|--------------|---------------|-----------------|------------------|-----------------|--|-------|---------|---------|--------------------------------|--------------------------------------|--------------------------------------|-----------|--------------|---------------------------|
| 25 | Sinaloa | 7 | CULIACAN | 444 | EL LIMA“N DE TELLAECHÉ | 16 | 7 | 9 | 16 | 0 | 0 | 0 | 16 | 0 |
| 25 | Sinaloa | 7 | CULIACAN | 68 | EL LIMONCITO | 18 | 9 | 9 | 0 | 18 | 0 | 0 | 18 | 6 |
| 25 | Sinaloa | 7 | CULIACAN | 461 | EL LLANO DE LA PALMA (LLANO DE ARRIBA) | 22 | 11 | 11 | 0 | 22 | 0 | 0 | 22 | 0 |
| 25 | Sinaloa | 7 | CULIACAN | 468 | EL MANGUITO | 18 | 5 | 13 | 0 | 18 | 0 | 0 | 18 | 0 |
| 25 | Sinaloa | 7 | CULIACAN | 537 | EL PARAĂŦSO | 27 | 9 | 18 | 0 | 27 | 0 | 0 | 27 | 0 |
| 25 | Sinaloa | 7 | CULIACAN | 556 | EL PINOLE | 53 | 30 | 23 | 21 | 32 | 0 | 0 | 53 | 0 |
| 25 | Sinaloa | 7 | CULIACAN | 578 | EL POZO | 194 | 97 | 97 | 37 | 100 | 57 | 0 | 194 | 18 |
| 25 | Sinaloa | 7 | CULIACAN | 540 | EL RANCHITO | 401 | 205 | 196 | 0 | 401 | 0 | 0 | 401 | 20 |
| 25 | Sinaloa | 7 | CULIACAN | 1084 | EL RANCHITO DE LOS BURGOS | 37 | 18 | 19 | 17 | 20 | 0 | 0 | 37 | 0 |
| 25 | Sinaloa | 7 | CULIACAN | 608 | EL RINCĂ“N | 28 | 19 | 9 | 0 | 28 | 0 | 0 | 28 | 0 |
| 25 | Sinaloa | 7 | CULIACAN | 614 | EL ROSARITO | 16 | 10 | 6 | 0 | 16 | 0 | 0 | 16 | 1 |
| 25 | Sinaloa | 7 | CULIACAN | 622 | EL SALADO | 565 | 289 | 276 | 94 | 277 | 194 | 0 | 565 | 80 |
| 25 | Sinaloa | 7 | CULIACAN | 2127 | EL SAUCITO NUEVO | 59 | 31 | 28 | 14 | 45 | 0 | 0 | 59 | 1 |
| 25 | Sinaloa | 7 | CULIACAN | 698 | EL SINALOENSE | 64 | 35 | 29 | 12 | 52 | 0 | 0 | 64 | 1 |
| 25 | Sinaloa | 7 | CULIACAN | 1083 | EL TALAYOTE | 34 | 11 | 23 | 9 | 25 | 0 | 0 | 34 | 2 |
| 25 | Sinaloa | 7 | CULIACAN | 713 | EL TEPUCHE | 208 | 103 | 105 | 39 | 81 | 88 | 0 | 208 | 19 |
| 25 | Sinaloa | 7 | CULIACAN | 714 | EL TEPUCHITO | 50 | 27 | 23 | 14 | 36 | 0 | 0 | 50 | 4 |
| 25 | Sinaloa | 7 | CULIACAN | 1622 | EL TULE | 102 | 58 | 44 | 9 | 23 | 70 | 0 | 102 | 1 |
| 25 | Sinaloa | 7 | CULIACAN | 162 | EL VENADILLO | 25 | 14 | 11 | 25 | 0 | 0 | 0 | 25 | 0 |
| 25 | Sinaloa | 7 | CULIACAN | 929 | EL VIZCAĂŦNO | 23 | 11 | 12 | 0 | 23 | 0 | 0 | 23 | 0 |
| 25 | Sinaloa | 7 | CULIACAN | 341 | ELDORADO | 2,580 | 1,340 | 1,240 | 487 | 1,115 | 978 | 0 | 2,580 | 121 |
| 25 | Sinaloa | 7 | CULIACAN | 91 | ESTACIĂ“N ABUYA | 80 | 41 | 39 | 0 | 43 | 37 | 0 | 80 | 3 |
| 25 | Sinaloa | 7 | CULIACAN | 1361 | ESTACIĂ“N QUILĂŦ | 51 | 29 | 22 | 0 | 51 | 0 | 0 | 51 | 0 |
| 25 | Sinaloa | 7 | CULIACAN | 612 | ESTACIĂ“N ROSALES | 158 | 79 | 79 | 0 | 158 | 0 | 0 | 158 | 5 |
| 25 | Sinaloa | 7 | CULIACAN | 1361 | ESTACIA“N QUILAŦ | 19 | 7 | 12 | 19 | 0 | 0 | 0 | 19 | 0 |
| 25 | Sinaloa | 7 | CULIACAN | 612 | ESTACIA“N ROSALES | 37 | 19 | 18 | 37 | 0 | 0 | 0 | 37 | 0 |
| 25 | Sinaloa | 7 | CULIACAN | 354 | ESTANCIA DE LOS GARCĂŦA | 126 | 62 | 64 | 0 | 86 | 40 | 0 | 126 | 1 |

| Clave Estado | Nombre Estado | Clave Municipio | Nombre Municipio | Clave Localidad | Nombre Localidad | Total | Hombres | Mujeres | Infantes 0 - 5 años y 11 meses | Niñas y niños 6 - 12 años y 11 meses | Adolescentes 13 - 17 años y 11 meses | Indígenas | No indígenas | Personas con discapacidad |
|--------------|---------------|-----------------|------------------|-----------------|--|-------|---------|---------|--------------------------------|--------------------------------------|--------------------------------------|-----------|--------------|---------------------------|
| 25 | Sinaloa | 7 | CULIACAN | 354 | ESTANCIA DE LOS GARCAˆA | 28 | 18 | 10 | 28 | 0 | 0 | 0 | 28 | 1 |
| 25 | Sinaloa | 7 | CULIACAN | 3238 | GOLDEN FIELDS [AGRĂˆCOLA] | 113 | 66 | 47 | 0 | 113 | 0 | 0 | 113 | 0 |
| 25 | Sinaloa | 7 | CULIACAN | 1384 | GUADALUPE VICTORIA (EL ATORĂˆN) | 416 | 214 | 202 | 0 | 241 | 175 | 0 | 416 | 14 |
| 25 | Sinaloa | 7 | CULIACAN | 1384 | GUADALUPE VICTORIA (EL ATORAˆN) | 87 | 41 | 46 | 87 | 0 | 0 | 0 | 87 | 0 |
| 25 | Sinaloa | 7 | CULIACAN | 387 | HERACLIO BERNAL | 48 | 27 | 21 | 13 | 35 | 0 | 0 | 48 | 0 |
| 25 | Sinaloa | 7 | CULIACAN | 394 | HIGUERAS DE ABUYA | 373 | 204 | 169 | 63 | 198 | 112 | 0 | 373 | 7 |
| 25 | Sinaloa | 7 | CULIACAN | 983 | HIGUERAS DE BAILA | 20 | 13 | 7 | 0 | 20 | 0 | 0 | 20 | 0 |
| 25 | Sinaloa | 7 | CULIACAN | 1403 | HUANACAXTLE | 172 | 86 | 86 | 18 | 68 | 86 | 0 | 172 | 7 |
| 25 | Sinaloa | 7 | CULIACAN | 413 | IMALA | 98 | 56 | 42 | 28 | 51 | 19 | 0 | 98 | 0 |
| 25 | Sinaloa | 7 | CULIACAN | 420 | JACOLA | 238 | 135 | 103 | 36 | 116 | 86 | 0 | 238 | 1 |
| 25 | Sinaloa | 7 | CULIACAN | 381 | JACOLA (EL GUAYABO) | 82 | 36 | 46 | 13 | 39 | 30 | 0 | 82 | 4 |
| 25 | Sinaloa | 7 | CULIACAN | 362 | JESÚS MARĂˆA | 446 | 222 | 224 | 0 | 281 | 165 | 0 | 446 | 5 |
| 25 | Sinaloa | 7 | CULIACAN | 421 | JESAŠS MARAˆA | 101 | 56 | 45 | 101 | 0 | 0 | 0 | 101 | 0 |
| 25 | Sinaloa | 7 | CULIACAN | 2146 | JUNTAS DE SAN IGNACIO | 23 | 12 | 11 | 0 | 13 | 10 | 0 | 23 | 0 |
| 25 | Sinaloa | 7 | CULIACAN | 132 | LA ANONA | 85 | 43 | 42 | 17 | 47 | 21 | 0 | 85 | 19 |
| 25 | Sinaloa | 7 | CULIACAN | 165 | LA BEBELAMA SAN LORENZO | 29 | 15 | 14 | 0 | 29 | 0 | 0 | 29 | 0 |
| 25 | Sinaloa | 7 | CULIACAN | 1061 | LA CAMPANA | 194 | 99 | 95 | 22 | 121 | 51 | 0 | 194 | 32 |
| 25 | Sinaloa | 7 | CULIACAN | 1336 | LA CHILLA | 86 | 44 | 42 | 14 | 46 | 26 | 0 | 86 | 3 |
| 25 | Sinaloa | 7 | CULIACAN | 304 | LA COMPUERTA | 26 | 12 | 14 | 0 | 26 | 0 | 0 | 26 | 1 |
| 25 | Sinaloa | 7 | CULIACAN | 306 | LA CONSTANCIA | 27 | 15 | 12 | 0 | 27 | 0 | 0 | 27 | 0 |
| 25 | Sinaloa | 7 | CULIACAN | 315 | LA CRUZ DE ELDORADO (CRUZ DE NAVITO) | 51 | 31 | 20 | 10 | 41 | 0 | 0 | 51 | 1 |
| 25 | Sinaloa | 7 | CULIACAN | 43 | LA ESPERANZA | 17 | 10 | 7 | 0 | 17 | 0 | 0 | 17 | 0 |
| 25 | Sinaloa | 7 | CULIACAN | 1365 | LA FLORIDA | 23 | 11 | 12 | 0 | 23 | 0 | 0 | 23 | 3 |
| 25 | Sinaloa | 7 | CULIACAN | 969 | LA GUĂˆSIMA | 39 | 16 | 23 | 0 | 39 | 0 | 0 | 39 | 1 |
| 25 | Sinaloa | 7 | CULIACAN | 370 | LA GUAMUCHILERA | 106 | 51 | 55 | 10 | 35 | 61 | 0 | 106 | 10 |
| 25 | Sinaloa | 7 | CULIACAN | 977 | LA HIGUERA | 164 | 85 | 79 | 26 | 101 | 37 | 0 | 164 | 2 |
| 25 | Sinaloa | 7 | CULIACAN | 400 | LA HIGUERITA (LAS HIGUERAS DE CULIACĂˆN) | 198 | 100 | 98 | 0 | 198 | 0 | 0 | 198 | 20 |

| Clave Estado | Nombre Estado | Clave Municipio | Nombre Municipio | Clave Localidad | Nombre Localidad | Total | Hombres | Mujeres | Infantes 0 - 5 años y 11 meses | Niñas y niños 6 - 12 años y 11 meses | Adolescentes 13 - 17 años y 11 meses | Indígenas | No indígenas | Personas con discapacidad |
|--------------|---------------|-----------------|------------------|-----------------|--|-------|---------|---------|--------------------------------|--------------------------------------|--------------------------------------|-----------|--------------|---------------------------|
| 25 | Sinaloa | 7 | CULIACAN | 400 | LA HIGUERITA (LAS HIGUERAS DE CULIACA) | 54 | 28 | 26 | 54 | 0 | 0 | 0 | 54 | 1 |
| 25 | Sinaloa | 7 | CULIACAN | 1720 | LA LIMITA DE ITAJE | 72 | 40 | 32 | 15 | 57 | 0 | 0 | 72 | 2 |
| 25 | Sinaloa | 7 | CULIACAN | 459 | LA LOMA (LA LOMA DE QUILA) | 266 | 129 | 137 | 34 | 135 | 97 | 0 | 266 | 33 |
| 25 | Sinaloa | 7 | CULIACAN | 993 | LA MOJONERA | 17 | 10 | 7 | 0 | 17 | 0 | 0 | 17 | 0 |
| 25 | Sinaloa | 7 | CULIACAN | 496 | LA MORA | 32 | 17 | 15 | 0 | 32 | 0 | 0 | 32 | 0 |
| 25 | Sinaloa | 7 | CULIACAN | 177 | LA NORIA | 124 | 62 | 62 | 13 | 69 | 42 | 0 | 124 | 0 |
| 25 | Sinaloa | 7 | CULIACAN | 148 | LA PALMA | 50 | 34 | 16 | 18 | 32 | 0 | 0 | 50 | 3 |
| 25 | Sinaloa | 7 | CULIACAN | 1474 | LA PALMITA Y ANEXOS (LA PRESITA) | 283 | 152 | 131 | 60 | 142 | 81 | 0 | 283 | 32 |
| 25 | Sinaloa | 7 | CULIACAN | 888 | LA PEDRERA | 47 | 20 | 27 | 0 | 47 | 0 | 0 | 47 | 8 |
| 25 | Sinaloa | 7 | CULIACAN | 445 | LA PITAHAYITA | 34 | 20 | 14 | 7 | 27 | 0 | 0 | 34 | 1 |
| 25 | Sinaloa | 7 | CULIACAN | 216 | LA PRESITA | 108 | 55 | 53 | 28 | 80 | 0 | 0 | 108 | 29 |
| 25 | Sinaloa | 7 | CULIACAN | 93 | LA REFORMA | 71 | 27 | 44 | 12 | 59 | 0 | 0 | 71 | 1 |
| 25 | Sinaloa | 7 | CULIACAN | 430 | LAGUNA COLORADA | 184 | 95 | 89 | 27 | 70 | 87 | 0 | 184 | 33 |
| 25 | Sinaloa | 7 | CULIACAN | 431 | LAGUNA DE CANACHI | 272 | 137 | 135 | 40 | 140 | 92 | 0 | 272 | 5 |
| 25 | Sinaloa | 7 | CULIACAN | 133 | LAS ARENITAS | 525 | 255 | 270 | 99 | 295 | 131 | 0 | 525 | 35 |
| 25 | Sinaloa | 7 | CULIACAN | 163 | LAS BATEAS | 117 | 61 | 56 | 29 | 57 | 31 | 0 | 117 | 1 |
| 25 | Sinaloa | 7 | CULIACAN | 1103 | LAS BRISAS | 62 | 34 | 28 | 0 | 62 | 0 | 0 | 62 | 8 |
| 25 | Sinaloa | 7 | CULIACAN | 358 | LAS FLECHAS | 107 | 60 | 47 | 23 | 58 | 26 | 0 | 107 | 0 |
| 25 | Sinaloa | 7 | CULIACAN | 361 | LAS FLORES | 67 | 39 | 28 | 23 | 44 | 0 | 0 | 67 | 25 |
| 25 | Sinaloa | 7 | CULIACAN | 772 | LAS GUÁSIMAS | 19 | 5 | 14 | 0 | 19 | 0 | 0 | 19 | 0 |
| 25 | Sinaloa | 7 | CULIACAN | 1063 | LAS MILPAS NÚMERO DOS (LAS MILPAS) | 18 | 9 | 9 | 0 | 18 | 0 | 0 | 18 | 0 |
| 25 | Sinaloa | 7 | CULIACAN | 551 | LAS PIEDRITAS | 127 | 69 | 58 | 28 | 99 | 0 | 0 | 127 | 25 |
| 25 | Sinaloa | 7 | CULIACAN | 724 | LAS TRES GOTAS DE AGUA | 158 | 77 | 81 | 35 | 81 | 42 | 0 | 158 | 29 |
| 25 | Sinaloa | 7 | CULIACAN | 438 | LEOPOLDO SÁNCHEZ CELIS | 934 | 490 | 444 | 0 | 415 | 519 | 0 | 934 | 36 |
| 25 | Sinaloa | 7 | CULIACAN | 438 | LEOPOLDO SAÑCHEZ CELIS | 123 | 66 | 57 | 123 | 0 | 0 | 0 | 123 | 0 |
| 25 | Sinaloa | 7 | CULIACAN | 2164 | LIBERTAD (PÁTRAMO) | 36 | 17 | 19 | 0 | 36 | 0 | 0 | 36 | 0 |
| 25 | Sinaloa | 7 | CULIACAN | 450 | LO DE BARTOLO | 37 | 21 | 16 | 14 | 23 | 0 | 0 | 37 | 0 |

| Clave Estado | Nombre Estado | Clave Municipio | Nombre Municipio | Clave Localidad | Nombre Localidad | Total | Hombres | Mujeres | Infantes 0 - 5 años y 11 meses | Niñas y niños 6 - 12 años y 11 meses | Adolescentes 13 - 17 años y 11 meses | Indígenas | No indígenas | Personas con discapacidad |
|--------------|---------------|-----------------|------------------|-----------------|---|-------|---------|---------|--------------------------------|--------------------------------------|--------------------------------------|-----------|--------------|---------------------------|
| 25 | Sinaloa | 7 | CULIACAN | 143 | LOS AYALES | 33 | 15 | 18 | 16 | 17 | 0 | 0 | 33 | 0 |
| 25 | Sinaloa | 7 | CULIACAN | 185 | LOS BRASILES | 28 | 19 | 9 | 0 | 28 | 0 | 0 | 28 | 0 |
| 25 | Sinaloa | 7 | CULIACAN | 1431 | LOS LIMONES | 41 | 20 | 21 | 14 | 27 | 0 | 0 | 41 | 0 |
| 25 | Sinaloa | 7 | CULIACAN | 469 | LOS MAYOS | 29 | 17 | 12 | 0 | 29 | 0 | 0 | 29 | 0 |
| 25 | Sinaloa | 7 | CULIACAN | 504 | LOS NARANJOS | 83 | 44 | 39 | 20 | 42 | 21 | 0 | 83 | 7 |
| 25 | Sinaloa | 7 | CULIACAN | 739 | LOS VASITOS | 100 | 48 | 52 | 16 | 43 | 41 | 0 | 100 | 0 |
| 25 | Sinaloa | 7 | CULIACAN | 1926 | MARCELO LOYA (LAS GĂSERAS) | 56 | 27 | 29 | 0 | 56 | 0 | 0 | 56 | 1 |
| 25 | Sinaloa | 7 | CULIACAN | 1926 | MARCELO LOYA (LAS GAĂERAS) | 15 | 9 | 6 | 15 | 0 | 0 | 0 | 15 | 0 |
| 25 | Sinaloa | 7 | CULIACAN | 479 | MEZQUITITA | 59 | 30 | 29 | 19 | 40 | 0 | 0 | 59 | 1 |
| 25 | Sinaloa | 7 | CULIACAN | 1124 | MIGUEL VALDEZ QUINTERO (EL CORAZĂN) | 345 | 188 | 157 | 0 | 172 | 173 | 0 | 345 | 23 |
| 25 | Sinaloa | 7 | CULIACAN | 1124 | MIGUEL VALDEZ QUINTERO (EL CORAZAĂN) | 58 | 25 | 33 | 58 | 0 | 0 | 0 | 58 | 0 |
| 25 | Sinaloa | 7 | CULIACAN | 487 | MOJOLO | 35 | 23 | 12 | 0 | 35 | 0 | 0 | 35 | 2 |
| 25 | Sinaloa | 7 | CULIACAN | 491 | MOLO VIEJO | 11 | 5 | 6 | 0 | 11 | 0 | 0 | 11 | 0 |
| 25 | Sinaloa | 7 | CULIACAN | 495 | MONTE VERDE DE VILLA (EL VERDE) | 81 | 42 | 39 | 23 | 34 | 24 | 0 | 81 | 0 |
| 25 | Sinaloa | 7 | CULIACAN | 505 | NAVITO | 22 | 8 | 14 | 0 | 22 | 0 | 0 | 22 | 1 |
| 25 | Sinaloa | 7 | CULIACAN | 1867 | NUEVO CENTRO DE POBLACIĂN EJIDAL EL 30 | 149 | 69 | 80 | 0 | 149 | 0 | 0 | 149 | 1 |
| 25 | Sinaloa | 7 | CULIACAN | 1867 | NUEVO CENTRO DE POBLACIAĂN EJIDAL EL 30 | 52 | 23 | 29 | 52 | 0 | 0 | 0 | 52 | 3 |
| 25 | Sinaloa | 7 | CULIACAN | 1168 | NUEVO HIGUERAL | 32 | 15 | 17 | 0 | 32 | 0 | 0 | 32 | 0 |
| 25 | Sinaloa | 7 | CULIACAN | 511 | NUEVO MUNDO | 40 | 16 | 24 | 15 | 25 | 0 | 0 | 40 | 1 |
| 25 | Sinaloa | 7 | CULIACAN | 514 | OBISPO | 174 | 84 | 90 | 26 | 89 | 59 | 0 | 174 | 10 |
| 25 | Sinaloa | 7 | CULIACAN | 518 | OSO NUEVO (EL OSO) | 92 | 48 | 44 | 9 | 83 | 0 | 0 | 92 | 24 |
| 25 | Sinaloa | 7 | CULIACAN | 519 | OSO VIEJO | 399 | 205 | 194 | 83 | 181 | 135 | 0 | 399 | 18 |
| 25 | Sinaloa | 7 | CULIACAN | 529 | PALO BLANCO | 35 | 21 | 14 | 0 | 22 | 13 | 0 | 35 | 1 |
| 25 | Sinaloa | 7 | CULIACAN | 1475 | PALOS BLANCOS | 67 | 36 | 31 | 19 | 48 | 0 | 0 | 67 | 27 |
| 25 | Sinaloa | 7 | CULIACAN | 1478 | PANALTITA | 21 | 9 | 12 | 0 | 21 | 0 | 0 | 21 | 0 |
| 25 | Sinaloa | 7 | CULIACAN | 349 | PAREDONES | 108 | 56 | 52 | 15 | 58 | 35 | 0 | 108 | 4 |
| 25 | Sinaloa | 7 | CULIACAN | 541 | PASO NORTE (EL PASITO) | 18 | 6 | 12 | 0 | 18 | 0 | 0 | 18 | 0 |

| Clave Estado | Nombre Estado | Clave Municipio | Nombre Municipio | Clave Localidad | Nombre Localidad | Total | Hombres | Mujeres | Infantes 0 - 5 años y 11 meses | Niñas y niños 6 - 12 años y 11 meses | Adolescentes 13 - 17 años y 11 meses | Indígenas | No indígenas | Personas con discapacidad |
|--------------|---------------|-----------------|------------------|-----------------|--------------------------------------|-------|---------|---------|--------------------------------|--------------------------------------|--------------------------------------|-----------|--------------|---------------------------|
| 25 | Sinaloa | 7 | CULIACAN | 544 | PENÍNSULA DE VILLAMOROS | 113 | 54 | 59 | 0 | 113 | 0 | 0 | 113 | 6 |
| 25 | Sinaloa | 7 | CULIACAN | 544 | PENÍNSULA DE VILLAMOROS | 34 | 17 | 17 | 34 | 0 | 0 | 0 | 34 | 0 |
| 25 | Sinaloa | 7 | CULIACAN | 562 | PLAN DE ORIENTE (EL DOCE) | 57 | 18 | 39 | 14 | 43 | 0 | 0 | 57 | 3 |
| 25 | Sinaloa | 7 | CULIACAN | 569 | PORTACELI | 332 | 164 | 168 | 45 | 136 | 151 | 0 | 332 | 24 |
| 25 | Sinaloa | 7 | CULIACAN | 1505 | POTRERO DE LOS IBARRA DE ABAJO | 14 | 9 | 5 | 0 | 0 | 14 | 0 | 14 | 0 |
| 25 | Sinaloa | 7 | CULIACAN | 1504 | POTRERO DE LOS IBARRA DE ARRIBA | 38 | 22 | 16 | 0 | 38 | 0 | 0 | 38 | 0 |
| 25 | Sinaloa | 7 | CULIACAN | 936 | PUEBLO NUEVO | 382 | 184 | 198 | 65 | 221 | 96 | 0 | 382 | 28 |
| 25 | Sinaloa | 7 | CULIACAN | 1193 | PUEBLO NUEVO DE CANACHI (EL CAMPITO) | 36 | 21 | 15 | 0 | 36 | 0 | 0 | 36 | 0 |
| 25 | Sinaloa | 7 | CULIACAN | 1194 | PUEBLOS UNIDOS | 1,014 | 499 | 515 | 167 | 536 | 311 | 0 | 1,014 | 77 |
| 25 | Sinaloa | 7 | CULIACAN | 1511 | PUERTO RICO (EL REPARITO) | 18 | 10 | 8 | 0 | 18 | 0 | 0 | 18 | 0 |
| 25 | Sinaloa | 7 | CULIACAN | 591 | QUILÁ | 1,022 | 536 | 486 | 0 | 628 | 394 | 0 | 1,022 | 57 |
| 25 | Sinaloa | 7 | CULIACAN | 591 | QUILA | 232 | 129 | 103 | 232 | 0 | 0 | 0 | 232 | 0 |
| 25 | Sinaloa | 7 | CULIACAN | 609 | RÁTO FLORIDO | 10 | 5 | 5 | 0 | 10 | 0 | 0 | 10 | 0 |
| 25 | Sinaloa | 7 | CULIACAN | 1229 | RICARDO FLORES MAGÁN | 25 | 11 | 14 | 0 | 25 | 0 | 0 | 25 | 0 |
| 25 | Sinaloa | 7 | CULIACAN | 624 | SALATE DE LOS TAPIAS | 37 | 15 | 22 | 8 | 29 | 0 | 0 | 37 | 0 |
| 25 | Sinaloa | 7 | CULIACAN | 2149 | SAN CAYETANO | 15 | 7 | 8 | 0 | 15 | 0 | 0 | 15 | 0 |
| 25 | Sinaloa | 7 | CULIACAN | 638 | SAN DIEGO | 212 | 101 | 111 | 37 | 125 | 50 | 0 | 212 | 22 |
| 25 | Sinaloa | 7 | CULIACAN | 640 | SAN FRANCISCO | 29 | 19 | 10 | 13 | 16 | 0 | 0 | 29 | 0 |
| 25 | Sinaloa | 7 | CULIACAN | 704 | SAN FRANCISCO DE TACUICHAMONA | 286 | 144 | 142 | 43 | 133 | 110 | 0 | 286 | 16 |
| 25 | Sinaloa | 7 | CULIACAN | 654 | SAN LORENZO | 79 | 40 | 39 | 20 | 32 | 27 | 0 | 79 | 1 |
| 25 | Sinaloa | 7 | CULIACAN | 1208 | SAN LORENZO NUEVO | 16 | 7 | 9 | 0 | 16 | 0 | 0 | 16 | 0 |
| 25 | Sinaloa | 7 | CULIACAN | 657 | SAN MANUEL | 41 | 23 | 18 | 14 | 27 | 0 | 0 | 41 | 6 |
| 25 | Sinaloa | 7 | CULIACAN | 667 | SAN RAFAEL | 16 | 10 | 6 | 0 | 16 | 0 | 0 | 16 | 1 |
| 25 | Sinaloa | 7 | CULIACAN | 627 | SANALONA | 276 | 140 | 136 | 56 | 139 | 81 | 0 | 276 | 36 |
| 25 | Sinaloa | 7 | CULIACAN | 687 | SANTA LORETO | 22 | 15 | 7 | 0 | 22 | 0 | 0 | 22 | 0 |
| 25 | Sinaloa | 7 | CULIACAN | 968 | SANTA REFUGIO | 34 | 16 | 18 | 0 | 34 | 0 | 0 | 34 | 5 |
| 25 | Sinaloa | 7 | CULIACAN | 122 | SECCIÁN ALHUATE | 41 | 17 | 24 | 0 | 41 | 0 | 0 | 41 | 5 |

| Clave Estado | Nombre Estado | Clave Municipio | Nombre Municipio | Clave Localidad | Nombre Localidad | Total | Hombres | Mujeres | Infantes 0 - 5 años y 11 meses | Niñas y niños 6 - 12 años y 11 meses | Adolescentes 13 - 17 años y 11 meses | Indígenas | No indígenas | Personas con discapacidad |
|--------------|---------------|-----------------|------------------|-----------------|--|-------|---------|---------|--------------------------------|--------------------------------------|--------------------------------------|-----------|--------------|---------------------------|
| 25 | Sinaloa | 7 | CULIACAN | 122 | SECCIA“N ALHUATE | 13 | 5 | 8 | 13 | 0 | 0 | 0 | 13 | 1 |
| 25 | Sinaloa | 7 | CULIACAN | 997 | SOYATITA (CRUZ SEGUNDA) | 127 | 69 | 58 | 23 | 76 | 28 | 0 | 127 | 19 |
| 25 | Sinaloa | 7 | CULIACAN | 702 | TABALÁ | 192 | 109 | 83 | 0 | 136 | 56 | 0 | 192 | 25 |
| 25 | Sinaloa | 7 | CULIACAN | 702 | TABALA | 39 | 25 | 14 | 39 | 0 | 0 | 0 | 39 | 0 |
| 25 | Sinaloa | 7 | CULIACAN | 705 | TACHINOLPA | 41 | 22 | 19 | 21 | 20 | 0 | 0 | 41 | 1 |
| 25 | Sinaloa | 7 | CULIACAN | 1225 | TIERRA Y LIBERTAD UNO | 266 | 141 | 125 | 39 | 124 | 103 | 0 | 266 | 21 |
| 25 | Sinaloa | 7 | CULIACAN | 719 | TOMO | 37 | 18 | 19 | 0 | 15 | 22 | 0 | 37 | 0 |
| 25 | Sinaloa | 7 | CULIACAN | 2160 | VALLE ESCONDIDO | 172 | 91 | 81 | 19 | 59 | 94 | 0 | 172 | 22 |
| 25 | Sinaloa | 7 | CULIACAN | 2122 | VIVEROS EL SAUZ | 272 | 149 | 123 | 55 | 151 | 66 | 0 | 272 | 1 |
| 25 | Sinaloa | 7 | CULIACAN | 1412 | WALAMITO | 20 | 10 | 10 | 0 | 20 | 0 | 0 | 20 | 0 |
| 25 | Sinaloa | 7 | CULIACAN | 2727 | ZALATE DE LOS IBARRA | 54 | 30 | 24 | 11 | 25 | 18 | 0 | 54 | 2 |
| 25 | Sinaloa | 8 | EL FUERTE | 703 | 3 DE MAYO (CAMPO SECO) | 68 | 39 | 29 | 10 | 58 | 0 | 10 | 58 | 1 |
| 25 | Sinaloa | 8 | EL FUERTE | 102 | ADOLFO LĂ“PEZ MATEOS (JAHUARA SEGUNDO) | 795 | 411 | 384 | 27 | 457 | 311 | 27 | 768 | 61 |
| 25 | Sinaloa | 8 | EL FUERTE | 102 | ADOLFO LA“PEZ MATEOS (JAHUARA SEGUNDO) | 183 | 96 | 87 | 183 | 0 | 0 | 0 | 183 | 0 |
| 25 | Sinaloa | 8 | EL FUERTE | 4 | AGUA CALIENTITA | 82 | 43 | 39 | 22 | 35 | 25 | 0 | 82 | 3 |
| 25 | Sinaloa | 8 | EL FUERTE | 5 | AGUA DE LAS ARENAS | 107 | 57 | 50 | 24 | 83 | 0 | 0 | 107 | 1 |
| 25 | Sinaloa | 8 | EL FUERTE | 15 | ANTONIO ROSALES | 171 | 79 | 92 | 44 | 127 | 0 | 0 | 171 | 0 |
| 25 | Sinaloa | 8 | EL FUERTE | 16 | ARROYO DE LOS ARMENTA | 30 | 16 | 14 | 0 | 30 | 0 | 0 | 30 | 2 |
| 25 | Sinaloa | 8 | EL FUERTE | 26 | BAROTĂ“N | 136 | 69 | 67 | 0 | 71 | 65 | 0 | 136 | 11 |
| 25 | Sinaloa | 8 | EL FUERTE | 26 | BAROTA“N | 33 | 10 | 23 | 33 | 0 | 0 | 0 | 33 | 0 |
| 25 | Sinaloa | 8 | EL FUERTE | 369 | BASOTEVE | 51 | 24 | 27 | 10 | 21 | 20 | 0 | 51 | 2 |
| 25 | Sinaloa | 8 | EL FUERTE | 344 | BATEBE | 47 | 32 | 15 | 2 | 45 | 0 | 2 | 45 | 1 |
| 25 | Sinaloa | 8 | EL FUERTE | 213 | BENITO JUĂ“REZ (VINATERĂ“TA) | 265 | 141 | 124 | 15 | 250 | 0 | 15 | 250 | 0 |
| 25 | Sinaloa | 8 | EL FUERTE | 213 | BENITO JUA“REZ (VINATERA“A) | 81 | 44 | 37 | 81 | 0 | 0 | 0 | 81 | 0 |
| 25 | Sinaloa | 8 | EL FUERTE | 214 | BIBAJAQUI | 82 | 38 | 44 | 15 | 40 | 27 | 55 | 27 | 6 |
| 25 | Sinaloa | 8 | EL FUERTE | 29 | BOCA DE ARROYO | 75 | 46 | 29 | 24 | 51 | 0 | 0 | 75 | 16 |
| 25 | Sinaloa | 8 | EL FUERTE | 31 | BORABAMPO | 161 | 78 | 83 | 31 | 69 | 61 | 100 | 61 | 6 |

| Clave Estado | Nombre Estado | Clave Municipio | Nombre Municipio | Clave Localidad | Nombre Localidad | Total | Hombres | Mujeres | Infantes 0 - 5 años y 11 meses | Niñas y niños 6 - 12 años y 11 meses | Adolescentes 13 - 17 años y 11 meses | Indígenas | No indígenas | Personas con discapacidad |
|--------------|---------------|-----------------|------------------|-----------------|--|-------|---------|---------|--------------------------------|--------------------------------------|--------------------------------------|-----------|--------------|---------------------------|
| 25 | Sinaloa | 8 | EL FUERTE | 33 | BUENA VISTA | 45 | 29 | 16 | 0 | 23 | 22 | 0 | 45 | 0 |
| 25 | Sinaloa | 8 | EL FUERTE | 62 | BUENAVISTA | 120 | 51 | 69 | 0 | 38 | 82 | 0 | 120 | 2 |
| 25 | Sinaloa | 8 | EL FUERTE | 40 | CAMAJOA | 17 | 12 | 5 | 17 | 0 | 0 | 17 | 0 | 0 |
| 25 | Sinaloa | 8 | EL FUERTE | 46 | CANUTILLO | 149 | 83 | 66 | 34 | 81 | 34 | 3 | 146 | 4 |
| 25 | Sinaloa | 8 | EL FUERTE | 69 | CHARAY | 671 | 353 | 318 | 121 | 300 | 250 | 0 | 671 | 61 |
| 25 | Sinaloa | 8 | EL FUERTE | 72 | CHINOBAMPO | 286 | 157 | 129 | 33 | 160 | 93 | 0 | 286 | 8 |
| 25 | Sinaloa | 8 | EL FUERTE | 58 | CONSTANCIA | 1,457 | 732 | 725 | 208 | 652 | 597 | 87 | 1,370 | 41 |
| 25 | Sinaloa | 8 | EL FUERTE | 441 | CUATRO MILPAS | 160 | 88 | 72 | 42 | 118 | 0 | 0 | 160 | 18 |
| 25 | Sinaloa | 8 | EL FUERTE | 79 | DOS DE ABRIL | 635 | 310 | 325 | 39 | 182 | 414 | 0 | 635 | 44 |
| 25 | Sinaloa | 8 | EL FUERTE | 607 | EJIDO EMILIANO ZAPATA | 12 | 4 | 8 | 0 | 12 | 0 | 0 | 12 | 0 |
| 25 | Sinaloa | 8 | EL FUERTE | 12 | EL ALISO | 40 | 13 | 27 | 0 | 40 | 0 | 0 | 40 | 2 |
| 25 | Sinaloa | 8 | EL FUERTE | 386 | EL CARRICITO | 192 | 83 | 109 | 46 | 146 | 0 | 192 | 0 | 0 |
| 25 | Sinaloa | 8 | EL FUERTE | 1 | EL FUERTE | 2,657 | 1,407 | 1,250 | 432 | 1,439 | 786 | 0 | 2,657 | 98 |
| 25 | Sinaloa | 8 | EL FUERTE | 122 | EL MAHONE | 31 | 16 | 15 | 0 | 31 | 0 | 0 | 31 | 0 |
| 25 | Sinaloa | 8 | EL FUERTE | 137 | EL NARANJO | 69 | 41 | 28 | 17 | 52 | 0 | 69 | 0 | 1 |
| 25 | Sinaloa | 8 | EL FUERTE | 153 | EL POCHOTAL | 297 | 150 | 147 | 71 | 226 | 0 | 15 | 282 | 4 |
| 25 | Sinaloa | 8 | EL FUERTE | 540 | EL RANCHITO | 136 | 72 | 64 | 45 | 91 | 0 | 122 | 14 | 20 |
| 25 | Sinaloa | 8 | EL FUERTE | 1010 | EL REALITO | 31 | 14 | 17 | 0 | 31 | 0 | 0 | 31 | 0 |
| 25 | Sinaloa | 8 | EL FUERTE | 196 | EL TEPEHUAJE | 99 | 51 | 48 | 20 | 34 | 45 | 0 | 99 | 1 |
| 25 | Sinaloa | 8 | EL FUERTE | 212 | EL VADO | 24 | 12 | 12 | 0 | 24 | 0 | 0 | 24 | 2 |
| 25 | Sinaloa | 8 | EL FUERTE | 225 | ESTACIÃ“N CHARAY (LOS TERCOS) | 17 | 10 | 7 | 0 | 17 | 0 | 0 | 17 | 0 |
| 25 | Sinaloa | 8 | EL FUERTE | 84 | ESTACIÃ“N HOYANCOS [ESTACIÃ“N EL FUERTE] | 60 | 34 | 26 | 0 | 37 | 23 | 0 | 60 | 5 |
| 25 | Sinaloa | 8 | EL FUERTE | 84 | ESTACIA“N HOYANCOS [ESTACIA“N EL FUERTE] | 11 | 3 | 8 | 11 | 0 | 0 | 0 | 11 | 0 |
| 25 | Sinaloa | 8 | EL FUERTE | 478 | HUEPACO | 396 | 216 | 180 | 98 | 298 | 0 | 0 | 396 | 1 |
| 25 | Sinaloa | 8 | EL FUERTE | 482 | JAHUARA PRIMERO (LOS LEYVA) | 180 | 105 | 75 | 32 | 85 | 63 | 117 | 63 | 0 |
| 25 | Sinaloa | 8 | EL FUERTE | 569 | JÚPARE | 53 | 28 | 25 | 7 | 46 | 0 | 53 | 0 | 0 |
| 25 | Sinaloa | 8 | EL FUERTE | 626 | JOSA%O MARA“A PINO SUA@REZ | 10 | 8 | 2 | 10 | 0 | 0 | 0 | 10 | 0 |

| Clave Estado | Nombre Estado | Clave Municipio | Nombre Municipio | Clave Localidad | Nombre Localidad | Total | Hombres | Mujeres | Infantes 0 - 5 años y 11 meses | Niñas y niños 6 - 12 años y 11 meses | Adolescentes 13 - 17 años y 11 meses | Indígenas | No indígenas | Personas con discapacidad |
|--------------|---------------|-----------------|------------------|-----------------|-----------------------------------|-------|---------|---------|--------------------------------|--------------------------------------|--------------------------------------|-----------|--------------|---------------------------|
| 25 | Sinaloa | 8 | EL FUERTE | 489 | KILÁ“METRO 19 | 118 | 56 | 62 | 0 | 85 | 33 | 0 | 118 | 1 |
| 25 | Sinaloa | 8 | EL FUERTE | 495 | KILÁ“METRO 26 (LAS PANGUITAS) | 124 | 62 | 62 | 0 | 124 | 0 | 0 | 124 | 1 |
| 25 | Sinaloa | 8 | EL FUERTE | 495 | KILA“METRO 26 (LAS PANGUITAS) | 48 | 26 | 22 | 48 | 0 | 0 | 0 | 48 | 1 |
| 25 | Sinaloa | 8 | EL FUERTE | 1398 | LA ARROCERA | 192 | 94 | 98 | 23 | 75 | 94 | 0 | 192 | 23 |
| 25 | Sinaloa | 8 | EL FUERTE | 22 | LA BAJADA DEL MONTE | 171 | 85 | 86 | 30 | 88 | 53 | 30 | 141 | 5 |
| 25 | Sinaloa | 8 | EL FUERTE | 411 | LA BOMBA | 22 | 9 | 13 | 22 | 0 | 0 | 0 | 22 | 4 |
| 25 | Sinaloa | 8 | EL FUERTE | 783 | LA CAPILLA | 137 | 62 | 75 | 0 | 43 | 94 | 0 | 137 | 2 |
| 25 | Sinaloa | 8 | EL FUERTE | 51 | LA CARRERA | 66 | 30 | 36 | 9 | 57 | 0 | 0 | 66 | 0 |
| 25 | Sinaloa | 8 | EL FUERTE | 88 | LA GALERA | 35 | 15 | 20 | 13 | 22 | 0 | 0 | 35 | 1 |
| 25 | Sinaloa | 8 | EL FUERTE | 227 | LA GENOVEVA | 129 | 71 | 58 | 33 | 96 | 0 | 0 | 129 | 0 |
| 25 | Sinaloa | 8 | EL FUERTE | 148 | LA LADRILLERA | 44 | 18 | 26 | 0 | 44 | 0 | 44 | 0 | 0 |
| 25 | Sinaloa | 8 | EL FUERTE | 109 | LA LAGUNA | 22 | 13 | 9 | 0 | 22 | 0 | 0 | 22 | 6 |
| 25 | Sinaloa | 8 | EL FUERTE | 111 | LA LĂTNEA | 70 | 32 | 38 | 24 | 46 | 0 | 70 | 0 | 0 |
| 25 | Sinaloa | 8 | EL FUERTE | 351 | LA MISIĂ“N NUEVA | 27 | 16 | 11 | 3 | 24 | 0 | 27 | 0 | 0 |
| 25 | Sinaloa | 8 | EL FUERTE | 132 | LA MISIĂ“N VIEJA | 90 | 47 | 43 | 22 | 68 | 0 | 90 | 0 | 0 |
| 25 | Sinaloa | 8 | EL FUERTE | 148 | LA PALMA | 268 | 131 | 137 | 50 | 147 | 71 | 50 | 218 | 1 |
| 25 | Sinaloa | 8 | EL FUERTE | 1289 | LĂZARO CĂRDENAS | 85 | 44 | 41 | 15 | 39 | 31 | 15 | 70 | 4 |
| 25 | Sinaloa | 8 | EL FUERTE | 42 | LĂZARO CĂRDENAS (CAMPO ESPERANZA) | 354 | 193 | 161 | 4 | 255 | 95 | 4 | 350 | 41 |
| 25 | Sinaloa | 8 | EL FUERTE | 36 | LAS CABANILLAS | 70 | 34 | 36 | 26 | 44 | 0 | 0 | 70 | 0 |
| 25 | Sinaloa | 8 | EL FUERTE | 76 | LAS CHUNAS | 44 | 23 | 21 | 14 | 30 | 0 | 30 | 14 | 0 |
| 25 | Sinaloa | 8 | EL FUERTE | 81 | LAS ESTACAS | 175 | 84 | 91 | 35 | 88 | 52 | 35 | 140 | 2 |
| 25 | Sinaloa | 8 | EL FUERTE | 470 | LAS HIGUERAS DE LOS NATOCHES | 534 | 266 | 268 | 102 | 247 | 185 | 161 | 373 | 13 |
| 25 | Sinaloa | 8 | EL FUERTE | 42 | LĂZARO CĂRDENAS (CAMPO ESPERANZA) | 84 | 44 | 40 | 84 | 0 | 0 | 0 | 84 | 0 |
| 25 | Sinaloa | 8 | EL FUERTE | 118 | LLANO DE LOS LĂPEZ | 36 | 23 | 13 | 0 | 12 | 24 | 0 | 36 | 1 |
| 25 | Sinaloa | 8 | EL FUERTE | 119 | LLANO DE LOS SOTO | 68 | 28 | 40 | 0 | 45 | 23 | 0 | 68 | 2 |
| 25 | Sinaloa | 8 | EL FUERTE | 113 | LO DE VEGA | 29 | 13 | 16 | 0 | 13 | 16 | 0 | 29 | 0 |
| 25 | Sinaloa | 8 | EL FUERTE | 390 | LOS CAPOMITOS | 5 | 1 | 4 | 5 | 0 | 0 | 0 | 5 | 0 |

| Clave Estado | Nombre Estado | Clave Municipio | Nombre Municipio | Clave Localidad | Nombre Localidad | Total | Hombres | Mujeres | Infantes 0 - 5 años y 11 meses | Niñas y niños 6 - 12 años y 11 meses | Adolescentes 13 - 17 años y 11 meses | Indígenas | No indígenas | Personas con discapacidad |
|--------------|---------------|-----------------|------------------|-----------------|----------------------------|-------|---------|---------|--------------------------------|--------------------------------------|--------------------------------------|-----------|--------------|---------------------------|
| 25 | Sinaloa | 8 | EL FUERTE | 50 | LOS CAPOMOS | 149 | 72 | 77 | 37 | 81 | 31 | 118 | 31 | 7 |
| 25 | Sinaloa | 8 | EL FUERTE | 97 | LOS HORNILLOS | 64 | 33 | 31 | 11 | 38 | 15 | 0 | 64 | 1 |
| 25 | Sinaloa | 8 | EL FUERTE | 236 | LOS MUSOS | 10 | 3 | 7 | 0 | 10 | 0 | 0 | 10 | 0 |
| 25 | Sinaloa | 8 | EL FUERTE | 618 | LOS MUSOS MARGEN DERECHA | 11 | 5 | 6 | 0 | 11 | 0 | 0 | 11 | 0 |
| 25 | Sinaloa | 8 | EL FUERTE | 144 | LOS OJITOS | 16 | 8 | 8 | 0 | 16 | 0 | 0 | 16 | 0 |
| 25 | Sinaloa | 8 | EL FUERTE | 149 | LOS PARAJES | 26 | 14 | 12 | 8 | 18 | 0 | 0 | 26 | 0 |
| 25 | Sinaloa | 8 | EL FUERTE | 193 | LOS TAXTES | 228 | 114 | 114 | 82 | 146 | 0 | 0 | 228 | 3 |
| 25 | Sinaloa | 8 | EL FUERTE | 191 | MACOYAHUI (EL SUFRAGIO) | 132 | 74 | 58 | 34 | 98 | 0 | 0 | 132 | 5 |
| 25 | Sinaloa | 8 | EL FUERTE | 133 | MOCHICAHUI | 1,108 | 542 | 566 | 201 | 624 | 283 | 0 | 1,108 | 20 |
| 25 | Sinaloa | 8 | EL FUERTE | 515 | MULANJEY [ESTACIÃO VEGA] | 139 | 78 | 61 | 20 | 70 | 49 | 20 | 119 | 6 |
| 25 | Sinaloa | 8 | EL FUERTE | 1293 | PALO VERDE | 108 | 51 | 57 | 27 | 81 | 0 | 108 | 0 | 0 |
| 25 | Sinaloa | 8 | EL FUERTE | 155 | POTRERO DE LOS SOTO | 26 | 9 | 17 | 0 | 26 | 0 | 0 | 26 | 2 |
| 25 | Sinaloa | 8 | EL FUERTE | 218 | PRODUCTO DE LA REVOLUCIÃO | 48 | 27 | 21 | 0 | 48 | 0 | 0 | 48 | 0 |
| 25 | Sinaloa | 8 | EL FUERTE | 218 | PRODUCTO DE LA REVOLUCIA“N | 20 | 8 | 12 | 20 | 0 | 0 | 0 | 20 | 0 |
| 25 | Sinaloa | 8 | EL FUERTE | 172 | RINCÃO DE ALISO | 101 | 48 | 53 | 10 | 68 | 23 | 10 | 91 | 5 |
| 25 | Sinaloa | 8 | EL FUERTE | 172 | RINCA“N DE ALISO | 22 | 11 | 11 | 22 | 0 | 0 | 0 | 22 | 13 |
| 25 | Sinaloa | 8 | EL FUERTE | 179 | SAN BLAS | 1,276 | 633 | 643 | 225 | 566 | 485 | 0 | 1,276 | 87 |
| 25 | Sinaloa | 8 | EL FUERTE | 180 | SAN LÃOZARO | 24 | 15 | 9 | 0 | 24 | 0 | 0 | 24 | 0 |
| 25 | Sinaloa | 8 | EL FUERTE | 180 | SAN LAZARO | 9 | 6 | 3 | 9 | 0 | 0 | 0 | 9 | 0 |
| 25 | Sinaloa | 8 | EL FUERTE | 355 | SAN PEDRO | 62 | 30 | 32 | 0 | 28 | 34 | 0 | 62 | 2 |
| 25 | Sinaloa | 8 | EL FUERTE | 185 | SANTA BLANCA | 19 | 7 | 12 | 0 | 19 | 0 | 0 | 19 | 0 |
| 25 | Sinaloa | 8 | EL FUERTE | 469 | SANTA MARÃO | 30 | 9 | 21 | 0 | 30 | 0 | 0 | 30 | 0 |
| 25 | Sinaloa | 8 | EL FUERTE | 189 | SIBAJAHUI | 106 | 54 | 52 | 15 | 63 | 28 | 0 | 106 | 20 |
| 25 | Sinaloa | 8 | EL FUERTE | 190 | SIBIRIOJA | 11 | 7 | 4 | 0 | 11 | 0 | 0 | 11 | 0 |
| 25 | Sinaloa | 8 | EL FUERTE | 625 | TÃO ROQUE VIEJO | 160 | 86 | 74 | 51 | 109 | 0 | 51 | 109 | 4 |
| 25 | Sinaloa | 8 | EL FUERTE | 195 | TEHUECO | 208 | 114 | 94 | 47 | 96 | 65 | 13 | 195 | 12 |
| 25 | Sinaloa | 8 | EL FUERTE | 197 | TEPIC | 45 | 18 | 27 | 19 | 26 | 0 | 0 | 45 | 2 |

| Clave Estado | Nombre Estado | Clave Municipio | Nombre Municipio | Clave Localidad | Nombre Localidad | Total | Hombres | Mujeres | Infantes 0 - 5 años y 11 meses | Niñas y niños 6 - 12 años y 11 meses | Adolescentes 13 - 17 años y 11 meses | Indígenas | No indígenas | Personas con discapacidad |
|--------------|---------------|-----------------|------------------|-----------------|--|-------|---------|---------|--------------------------------|--------------------------------------|--------------------------------------|-----------|--------------|---------------------------|
| 25 | Sinaloa | 8 | EL FUERTE | 200 | TESILA | 178 | 83 | 95 | 25 | 50 | 103 | 25 | 153 | 8 |
| 25 | Sinaloa | 8 | EL FUERTE | 201 | TETAMBOCA | 36 | 21 | 15 | 2 | 34 | 0 | 36 | 0 | 0 |
| 25 | Sinaloa | 8 | EL FUERTE | 202 | TETAROBA | 94 | 43 | 51 | 15 | 44 | 35 | 0 | 94 | 3 |
| 25 | Sinaloa | 8 | EL FUERTE | 207 | TRES GARANTĀTAS | 298 | 133 | 165 | 0 | 166 | 132 | 0 | 298 | 6 |
| 25 | Sinaloa | 8 | EL FUERTE | 207 | TRES GARANTA"AS | 68 | 43 | 25 | 68 | 0 | 0 | 0 | 68 | 0 |
| 25 | Sinaloa | 8 | EL FUERTE | 216 | ZOZORIQUE | 44 | 23 | 21 | 6 | 38 | 0 | 6 | 38 | 0 |
| 25 | Sinaloa | 9 | ELOTA | 102 | 26 DE ENERO | 14 | 6 | 8 | 0 | 14 | 0 | 0 | 14 | 0 |
| 25 | Sinaloa | 9 | ELOTA | 2 | ABOCHO (ESTACIĀ"N ABOCHO) | 31 | 18 | 13 | 0 | 31 | 0 | 0 | 31 | 0 |
| 25 | Sinaloa | 9 | ELOTA | 4 | AGUA NUEVA | 10 | 7 | 3 | 0 | 10 | 0 | 0 | 10 | 0 |
| 25 | Sinaloa | 9 | ELOTA | 5 | AGUAPEPE | 38 | 17 | 21 | 10 | 28 | 0 | 0 | 38 | 1 |
| 25 | Sinaloa | 9 | ELOTA | 6 | ALTA ROSA (PĀ"PIILA II) | 53 | 25 | 28 | 0 | 35 | 18 | 0 | 53 | 0 |
| 25 | Sinaloa | 9 | ELOTA | 6 | ALTA ROSA (PA"PIILA II) | 9 | 4 | 5 | 9 | 0 | 0 | 0 | 9 | 1 |
| 25 | Sinaloa | 9 | ELOTA | 882 | BELLAVISTA | 101 | 50 | 51 | 28 | 46 | 27 | 0 | 101 | 3 |
| 25 | Sinaloa | 9 | ELOTA | 40 | BENITO JUĀ"REZ | 68 | 35 | 33 | 0 | 42 | 26 | 0 | 68 | 0 |
| 25 | Sinaloa | 9 | ELOTA | 40 | BENITO JUA"REZ | 11 | 3 | 8 | 11 | 0 | 0 | 0 | 11 | 0 |
| 25 | Sinaloa | 9 | ELOTA | 12 | BOSCOSO | 139 | 75 | 64 | 36 | 103 | 0 | 0 | 139 | 8 |
| 25 | Sinaloa | 9 | ELOTA | 62 | BUENAVISTA | 9 | 3 | 6 | 9 | 0 | 0 | 0 | 9 | 0 |
| 25 | Sinaloa | 9 | ELOTA | 13 | CAIMANES II | 242 | 117 | 125 | 46 | 129 | 67 | 0 | 242 | 2 |
| 25 | Sinaloa | 9 | ELOTA | 465 | CAMPO BELLAVISTA | 186 | 89 | 97 | 62 | 124 | 0 | 0 | 186 | 1 |
| 25 | Sinaloa | 9 | ELOTA | 459 | CAMPO CACHANILLA | 68 | 35 | 33 | 25 | 39 | 4 | 0 | 68 | 0 |
| 25 | Sinaloa | 9 | ELOTA | 484 | CAMPO CINCO (LA RETAMA) | 255 | 125 | 130 | 70 | 153 | 32 | 0 | 255 | 0 |
| 25 | Sinaloa | 9 | ELOTA | 487 | CAMPO LA PALOMA [AGRĀ"COLA EL CHAPARRAL] | 202 | 96 | 106 | 0 | 158 | 44 | 0 | 202 | 0 |
| 25 | Sinaloa | 9 | ELOTA | 487 | CAMPO LA PALOMA [AGRA"COLA EL CHAPARRAL] | 119 | 62 | 57 | 119 | 0 | 0 | 0 | 119 | 0 |
| 25 | Sinaloa | 9 | ELOTA | 514 | CAMPO NUEVA FLORIDA | 102 | 62 | 40 | 19 | 68 | 15 | 0 | 102 | 1 |
| 25 | Sinaloa | 9 | ELOTA | 508 | CAMPO NUEVO CAIMANES | 99 | 51 | 48 | 32 | 67 | 0 | 0 | 99 | 1 |
| 25 | Sinaloa | 9 | ELOTA | 489 | CAMPO SAN JUAN | 76 | 33 | 43 | 26 | 39 | 11 | 0 | 76 | 0 |
| 25 | Sinaloa | 9 | ELOTA | 481 | CAMPO TAYOLTITA | 150 | 72 | 78 | 75 | 75 | 0 | 0 | 150 | 1 |

| Clave Estado | Nombre Estado | Clave Municipio | Nombre Municipio | Clave Localidad | Nombre Localidad | Total | Hombres | Mujeres | Infantes 0 - 5 años y 11 meses | Niñas y niños 6 - 12 años y 11 meses | Adolescentes 13 - 17 años y 11 meses | Indígenas | No indígenas | Personas con discapacidad |
|--------------|---------------|-----------------|------------------|-----------------|-------------------------------|-------|---------|---------|--------------------------------|--------------------------------------|--------------------------------------|-----------|--------------|---------------------------|
| 25 | Sinaloa | 9 | ELOTA | 21 | CASAS GRANDES | 25 | 12 | 13 | 8 | 17 | 0 | 0 | 25 | 14 |
| 25 | Sinaloa | 9 | ELOTA | 132 | CASAS VIEJAS | 130 | 64 | 66 | 35 | 95 | 0 | 0 | 130 | 18 |
| 25 | Sinaloa | 9 | ELOTA | 164 | CELESTINO GAZCA VILLASEÑOR | 170 | 86 | 84 | 0 | 102 | 68 | 0 | 170 | 0 |
| 25 | Sinaloa | 9 | ELOTA | 164 | CELESTINO GAZCA VILLASEÑOR | 33 | 12 | 21 | 33 | 0 | 0 | 0 | 33 | 0 |
| 25 | Sinaloa | 9 | ELOTA | 24 | CEUTA | 500 | 246 | 254 | 112 | 269 | 119 | 0 | 500 | 22 |
| 25 | Sinaloa | 9 | ELOTA | 409 | COLONIA BUENOS AIRES | 17 | 7 | 10 | 0 | 17 | 0 | 0 | 17 | 0 |
| 25 | Sinaloa | 9 | ELOTA | 28 | EJIDO CULIACÁN (CULIACANCITO) | 179 | 93 | 86 | 0 | 119 | 60 | 0 | 179 | 5 |
| 25 | Sinaloa | 9 | ELOTA | 28 | EJIDO CULIACA (CULIACANCITO) | 36 | 12 | 24 | 36 | 0 | 0 | 0 | 36 | 0 |
| 25 | Sinaloa | 9 | ELOTA | 20 | EJIDO LA VENTANA (EL CARRIZO) | 95 | 38 | 57 | 13 | 41 | 41 | 0 | 95 | 33 |
| 25 | Sinaloa | 9 | ELOTA | 3 | EL AGUAJE | 20 | 15 | 5 | 0 | 20 | 0 | 0 | 20 | 0 |
| 25 | Sinaloa | 9 | ELOTA | 9 | EL BOLILLO | 132 | 56 | 76 | 23 | 55 | 54 | 0 | 132 | 6 |
| 25 | Sinaloa | 9 | ELOTA | 193 | EL ESPINAL | 136 | 69 | 67 | 34 | 102 | 0 | 0 | 136 | 20 |
| 25 | Sinaloa | 9 | ELOTA | 64 | EL PORTEZUELO DE ARRIBA | 21 | 7 | 14 | 0 | 21 | 0 | 0 | 21 | 0 |
| 25 | Sinaloa | 9 | ELOTA | 304 | EL ROBLE | 173 | 92 | 81 | 40 | 93 | 40 | 0 | 173 | 1 |
| 25 | Sinaloa | 9 | ELOTA | 74 | EL SABINAL | 9 | 5 | 4 | 0 | 9 | 0 | 0 | 9 | 0 |
| 25 | Sinaloa | 9 | ELOTA | 150 | EL SALADITO | 592 | 287 | 305 | 84 | 311 | 197 | 0 | 592 | 10 |
| 25 | Sinaloa | 9 | ELOTA | 622 | EL SALADO | 112 | 59 | 53 | 23 | 55 | 34 | 0 | 112 | 21 |
| 25 | Sinaloa | 9 | ELOTA | 30 | ELOTA | 101 | 45 | 56 | 15 | 54 | 32 | 0 | 101 | 1 |
| 25 | Sinaloa | 9 | ELOTA | 31 | EMILIANO ZAPATA | 228 | 129 | 99 | 38 | 113 | 77 | 0 | 228 | 17 |
| 25 | Sinaloa | 9 | ELOTA | 105 | EMPAQUE TARRIBA | 32 | 15 | 17 | 0 | 32 | 0 | 0 | 32 | 0 |
| 25 | Sinaloa | 9 | ELOTA | 32 | ENSENADA | 71 | 37 | 34 | 14 | 23 | 34 | 0 | 71 | 32 |
| 25 | Sinaloa | 9 | ELOTA | 40 | HIGUERAS DE CULIACANCITO | 12 | 6 | 6 | 0 | 12 | 0 | 0 | 12 | 1 |
| 25 | Sinaloa | 9 | ELOTA | 43 | IBONÁ | 22 | 12 | 10 | 0 | 22 | 0 | 0 | 22 | 0 |
| 25 | Sinaloa | 9 | ELOTA | 43 | IBONA | 9 | 5 | 4 | 9 | 0 | 0 | 0 | 9 | 8 |
| 25 | Sinaloa | 9 | ELOTA | 45 | JAPUINO | 24 | 6 | 18 | 8 | 16 | 0 | 0 | 24 | 25 |
| 25 | Sinaloa | 9 | ELOTA | 1 | LA CRUZ | 3,968 | 2,012 | 1,956 | 724 | 2,126 | 1,118 | 0 | 3,968 | 125 |
| 25 | Sinaloa | 9 | ELOTA | 124 | LAS GRANJAS DEL NOROTE | 22 | 11 | 11 | 22 | 0 | 0 | 0 | 22 | 1 |

| Clave Estado | Nombre Estado | Clave Municipio | Nombre Municipio | Clave Localidad | Nombre Localidad | Total | Hombres | Mujeres | Infantes 0 - 5 años y 11 meses | Niñas y niños 6 - 12 años y 11 meses | Adolescentes 13 - 17 años y 11 meses | Indígenas | No indígenas | Personas con discapacidad |
|--------------|---------------|-----------------|------------------|-----------------|--|-------|---------|---------|--------------------------------|--------------------------------------|--------------------------------------|-----------|--------------|---------------------------|
| 25 | Sinaloa | 9 | ELOTA | 86 | LAS TINAS | 42 | 19 | 23 | 15 | 27 | 0 | 0 | 42 | 2 |
| 25 | Sinaloa | 9 | ELOTA | 51 | LOMA DE TECUYO | 87 | 43 | 44 | 10 | 55 | 22 | 0 | 87 | 0 |
| 25 | Sinaloa | 9 | ELOTA | 171 | NUEVO SALTO GRANDE | 61 | 31 | 30 | 12 | 20 | 29 | 0 | 61 | 4 |
| 25 | Sinaloa | 9 | ELOTA | 61 | PAREDÄ“N COLORADO | 33 | 13 | 20 | 0 | 33 | 0 | 0 | 33 | 0 |
| 25 | Sinaloa | 9 | ELOTA | 61 | PAREDA“N COLORADO | 13 | 8 | 5 | 13 | 0 | 0 | 0 | 13 | 2 |
| 25 | Sinaloa | 9 | ELOTA | 67 | POTRERILLO DEL NOROTE | 358 | 189 | 169 | 38 | 167 | 153 | 0 | 358 | 24 |
| 25 | Sinaloa | 9 | ELOTA | 936 | PUEBLO NUEVO | 466 | 240 | 226 | 73 | 266 | 127 | 0 | 466 | 4 |
| 25 | Sinaloa | 9 | ELOTA | 70 | RINCÄ“N DE IBONÄ“TA | 16 | 6 | 10 | 0 | 16 | 0 | 0 | 16 | 0 |
| 25 | Sinaloa | 9 | ELOTA | 70 | RINCA“N DE IBONA“A | 11 | 3 | 8 | 11 | 0 | 0 | 0 | 11 | 0 |
| 25 | Sinaloa | 9 | ELOTA | 180 | ROSENDO NIEBLAS | 8 | 5 | 3 | 0 | 8 | 0 | 0 | 8 | 0 |
| 25 | Sinaloa | 9 | ELOTA | 182 | SAN JOSÄ% DE CONITACA (NUEVO CONITACA) | 242 | 122 | 120 | 0 | 67 | 175 | 0 | 242 | 41 |
| 25 | Sinaloa | 9 | ELOTA | 182 | SAN JOSA% DE CONITACA (NUEVO CONITACA) | 17 | 8 | 9 | 17 | 0 | 0 | 0 | 17 | 2 |
| 25 | Sinaloa | 9 | ELOTA | 512 | SOL Y ARENA | 114 | 64 | 50 | 27 | 77 | 10 | 0 | 114 | 0 |
| 25 | Sinaloa | 9 | ELOTA | 85 | TANQUES | 416 | 203 | 213 | 65 | 222 | 129 | 0 | 416 | 41 |
| 25 | Sinaloa | 9 | ELOTA | 94 | TAYOLTITA | 264 | 140 | 124 | 53 | 179 | 32 | 0 | 264 | 28 |
| 25 | Sinaloa | 9 | ELOTA | 89 | VIDA CAMPESINA | 76 | 41 | 35 | 18 | 58 | 0 | 0 | 76 | 2 |
| 25 | Sinaloa | 10 | ESCUINAPA | 18 | CELAYA | 65 | 29 | 36 | 11 | 54 | 0 | 0 | 65 | 14 |
| 25 | Sinaloa | 10 | ESCUINAPA | 21 | COPALES | 101 | 54 | 47 | 32 | 40 | 29 | 0 | 101 | 1 |
| 25 | Sinaloa | 10 | ESCUINAPA | 23 | CRISTO REY | 384 | 186 | 198 | 65 | 243 | 76 | 0 | 384 | 8 |
| 25 | Sinaloa | 10 | ESCUINAPA | 13 | EJIDO DE LA CAMPANA NÚMERO UNO | 249 | 134 | 115 | 0 | 148 | 101 | 0 | 249 | 11 |
| 25 | Sinaloa | 10 | ESCUINAPA | 13 | EJIDO DE LA CAMPANA NAŠ MERO UNO | 60 | 30 | 30 | 60 | 0 | 0 | 0 | 60 | 4 |
| 25 | Sinaloa | 10 | ESCUINAPA | 213 | EL TRÄ%BOL | 66 | 27 | 39 | 0 | 66 | 0 | 0 | 66 | 0 |
| 25 | Sinaloa | 10 | ESCUINAPA | 635 | EL TRÄ%BOL DOS | 41 | 22 | 19 | 0 | 41 | 0 | 0 | 41 | 0 |
| 25 | Sinaloa | 10 | ESCUINAPA | 213 | EL TRA%BOL | 38 | 14 | 24 | 38 | 0 | 0 | 0 | 38 | 0 |
| 25 | Sinaloa | 10 | ESCUINAPA | 635 | EL TRA%BOL DOS | 17 | 11 | 6 | 17 | 0 | 0 | 0 | 17 | 0 |
| 25 | Sinaloa | 10 | ESCUINAPA | 1 | ESCUINAPA DE HIDALGO | 5,917 | 2,929 | 2,988 | 1,227 | 3,119 | 1,571 | 0 | 5,917 | 270 |
| 25 | Sinaloa | 10 | ESCUINAPA | 34 | ISLA DEL BOSQUE | 1,471 | 801 | 670 | 275 | 903 | 293 | 0 | 1,471 | 31 |

| Clave Estado | Nombre Estado | Clave Municipio | Nombre Municipio | Clave Localidad | Nombre Localidad | Total | Hombres | Mujeres | Infantes 0 - 5 años y 11 meses | Niñas y niños 6 - 12 años y 11 meses | Adolescentes 13 - 17 años y 11 meses | Indígenas | No indígenas | Personas con discapacidad |
|--------------|---------------|-----------------|------------------|-----------------|-------------------------------------|-------|---------|---------|--------------------------------|--------------------------------------|--------------------------------------|-----------|--------------|---------------------------|
| 25 | Sinaloa | 10 | ESCUINAPA | 12 | LA CAMPANA NÚMERO DOS (EL POCHOTE) | 22 | 14 | 8 | 0 | 22 | 0 | 0 | 22 | 0 |
| 25 | Sinaloa | 10 | ESCUINAPA | 12 | LA CAMPANA NAŠMERO DOS (EL POCHOTE) | 13 | 7 | 6 | 13 | 0 | 0 | 0 | 13 | 0 |
| 25 | Sinaloa | 10 | ESCUINAPA | 20 | LA CONCHA (LA CONCEPCIĂ“N) | 226 | 112 | 114 | 0 | 128 | 98 | 0 | 226 | 14 |
| 25 | Sinaloa | 10 | ESCUINAPA | 20 | LA CONCHA (LA CONCEPCIA“N) | 49 | 25 | 24 | 49 | 0 | 0 | 0 | 49 | 3 |
| 25 | Sinaloa | 10 | ESCUINAPA | 249 | LA LOMA (GABRIEL LEYVA SOLANO) | 48 | 31 | 17 | 19 | 29 | 0 | 0 | 48 | 0 |
| 25 | Sinaloa | 10 | ESCUINAPA | 52 | LAS PILAS | 32 | 14 | 18 | 0 | 25 | 7 | 0 | 32 | 3 |
| 25 | Sinaloa | 10 | ESCUINAPA | 43 | OJO DE AGUA DE PALMILLAS | 464 | 239 | 225 | 86 | 257 | 121 | 0 | 464 | 32 |
| 25 | Sinaloa | 10 | ESCUINAPA | 44 | PALMITO DEL VERDE | 470 | 245 | 225 | 76 | 201 | 193 | 0 | 470 | 22 |
| 25 | Sinaloa | 10 | ESCUINAPA | 55 | RINCĂ“N DEL VERDE | 34 | 21 | 13 | 0 | 34 | 0 | 0 | 34 | 0 |
| 25 | Sinaloa | 10 | ESCUINAPA | 55 | RINCA“N DEL VERDE | 12 | 6 | 6 | 12 | 0 | 0 | 0 | 12 | 0 |
| 25 | Sinaloa | 10 | ESCUINAPA | 60 | TEACAPĂ“N | 640 | 340 | 300 | 0 | 386 | 254 | 0 | 640 | 9 |
| 25 | Sinaloa | 10 | ESCUINAPA | 60 | TEACAPA“N | 119 | 58 | 61 | 119 | 0 | 0 | 0 | 119 | 0 |
| 25 | Sinaloa | 10 | ESCUINAPA | 62 | TECUALILLA | 377 | 212 | 165 | 76 | 201 | 100 | 0 | 377 | 6 |
| 25 | Sinaloa | 11 | GUASAVE | 814 | 15 DE OCTUBRE | 9 | 5 | 4 | 0 | 9 | 0 | 0 | 9 | 0 |
| 25 | Sinaloa | 11 | GUASAVE | 1020 | 24 DE FEBRERO | 284 | 142 | 142 | 87 | 197 | 0 | 0 | 284 | 5 |
| 25 | Sinaloa | 11 | GUASAVE | 35 | ADOLFO RUIZ CORTINES | 2,612 | 1,335 | 1,277 | 458 | 1,511 | 643 | 0 | 2,612 | 20 |
| 25 | Sinaloa | 11 | GUASAVE | 42 | ALAMITO CAIMANERO | 14 | 9 | 5 | 0 | 14 | 0 | 0 | 14 | 1 |
| 25 | Sinaloa | 11 | GUASAVE | 332 | BABUJAQUI | 20 | 5 | 15 | 0 | 20 | 0 | 0 | 20 | 0 |
| 25 | Sinaloa | 11 | GUASAVE | 49 | BACHOCO | 520 | 267 | 253 | 95 | 247 | 178 | 0 | 520 | 9 |
| 25 | Sinaloa | 11 | GUASAVE | 52 | BAMOA | 664 | 310 | 354 | 92 | 277 | 295 | 0 | 664 | 24 |
| 25 | Sinaloa | 11 | GUASAVE | 386 | BOCA DEL RĂ“O | 90 | 46 | 44 | 0 | 69 | 21 | 0 | 90 | 0 |
| 25 | Sinaloa | 11 | GUASAVE | 386 | BOCA DEL RA“O | 29 | 18 | 11 | 29 | 0 | 0 | 0 | 29 | 1 |
| 25 | Sinaloa | 11 | GUASAVE | 63 | BUEN RETIRO (EL RETIRO) | 221 | 104 | 117 | 71 | 150 | 0 | 0 | 221 | 1 |
| 25 | Sinaloa | 11 | GUASAVE | 62 | BUENAVISTA | 145 | 79 | 66 | 42 | 58 | 45 | 0 | 145 | 17 |
| 25 | Sinaloa | 11 | GUASAVE | 53 | CAIMANERO | 223 | 107 | 116 | 41 | 182 | 0 | 0 | 223 | 10 |
| 25 | Sinaloa | 11 | GUASAVE | 70 | CALLEJONES DE GUASAVITO | 868 | 422 | 446 | 118 | 332 | 418 | 0 | 868 | 81 |
| 25 | Sinaloa | 11 | GUASAVE | 69 | CALLEJONES DE TAMAZULA | 72 | 41 | 31 | 19 | 53 | 0 | 0 | 72 | 0 |

| Clave Estado | Nombre Estado | Clave Municipio | Nombre Municipio | Clave Localidad | Nombre Localidad | Total | Hombres | Mujeres | Infantes 0 - 5 años y 11 meses | Niñas y niños 6 - 12 años y 11 meses | Adolescentes 13 - 17 años y 11 meses | Indígenas | No indígenas | Personas con discapacidad |
|--------------|---------------|-----------------|------------------|-----------------|--|-------|---------|---------|--------------------------------|--------------------------------------|--------------------------------------|-----------|--------------|---------------------------|
| 25 | Sinaloa | 11 | GUASAVE | 491 | CAMPO BĂ"RQUEZ | 46 | 24 | 22 | 0 | 46 | 0 | 0 | 46 | 0 |
| 25 | Sinaloa | 11 | GUASAVE | 67 | CAMPO CALIFORNIA | 17 | 6 | 11 | 0 | 17 | 0 | 0 | 17 | 0 |
| 25 | Sinaloa | 11 | GUASAVE | 734 | CAMPO CRUCERO [CAMPO DĂ"TAZ] | 43 | 24 | 19 | 0 | 43 | 0 | 0 | 43 | 0 |
| 25 | Sinaloa | 11 | GUASAVE | 734 | CAMPO CRUCERO [CAMPO DA"AZ] | 13 | 10 | 3 | 13 | 0 | 0 | 0 | 13 | 1 |
| 25 | Sinaloa | 11 | GUASAVE | 1386 | CAMPO PRECIADO | 16 | 5 | 11 | 16 | 0 | 0 | 0 | 16 | 0 |
| 25 | Sinaloa | 11 | GUASAVE | 1151 | CAMPO SAN JOSĂ% | 216 | 116 | 100 | 0 | 173 | 43 | 0 | 216 | 0 |
| 25 | Sinaloa | 11 | GUASAVE | 1032 | CAMPO TREINTA Y OCHO | 48 | 25 | 23 | 13 | 35 | 0 | 0 | 48 | 1 |
| 25 | Sinaloa | 11 | GUASAVE | 1305 | CARBONERAS | 101 | 52 | 49 | 32 | 69 | 0 | 0 | 101 | 27 |
| 25 | Sinaloa | 11 | GUASAVE | 85 | CASA BLANCA | 231 | 107 | 124 | 49 | 130 | 52 | 0 | 231 | 12 |
| 25 | Sinaloa | 11 | GUASAVE | 111 | CHINO DE LOS LĂ"PEZ | 28 | 12 | 16 | 0 | 28 | 0 | 0 | 28 | 0 |
| 25 | Sinaloa | 11 | GUASAVE | 312 | CHOIPA | 151 | 75 | 76 | 12 | 19 | 120 | 0 | 151 | 6 |
| 25 | Sinaloa | 11 | GUASAVE | 408 | CHOIPA DOS | 8 | 2 | 6 | 0 | 8 | 0 | 0 | 8 | 0 |
| 25 | Sinaloa | 11 | GUASAVE | 113 | CHOROHUI | 69 | 34 | 35 | 14 | 23 | 32 | 0 | 69 | 0 |
| 25 | Sinaloa | 11 | GUASAVE | 88 | CINCO DE MAYO (AGUA BLANCA) | 82 | 42 | 40 | 16 | 66 | 0 | 0 | 82 | 5 |
| 25 | Sinaloa | 11 | GUASAVE | 89 | COFRADĂ"TA DE TAMAZULA (LA COFRADĂ"TA) | 117 | 67 | 50 | 0 | 117 | 0 | 0 | 117 | 0 |
| 25 | Sinaloa | 11 | GUASAVE | 89 | COFRADA" A DE TAMAZULA (LA COFRADA" A) | 41 | 20 | 21 | 41 | 0 | 0 | 0 | 41 | 4 |
| 25 | Sinaloa | 11 | GUASAVE | 93 | COREREPE (EL GALLO) | 672 | 328 | 344 | 105 | 346 | 221 | 0 | 672 | 16 |
| 25 | Sinaloa | 11 | GUASAVE | 97 | CRUZ BLANCA | 76 | 36 | 40 | 16 | 60 | 0 | 0 | 76 | 8 |
| 25 | Sinaloa | 11 | GUASAVE | 104 | CUBIRI DEL AMOLE | 20 | 10 | 10 | 20 | 0 | 0 | 0 | 20 | 0 |
| 25 | Sinaloa | 11 | GUASAVE | 106 | CUESTA DE ARRIBA | 67 | 34 | 33 | 23 | 44 | 0 | 0 | 67 | 0 |
| 25 | Sinaloa | 11 | GUASAVE | 736 | DORADO NÚMERO TRES (DORADITO) | 15 | 7 | 8 | 0 | 15 | 0 | 0 | 15 | 0 |
| 25 | Sinaloa | 11 | GUASAVE | 540 | EJIDO ABELARDO L. RODRĂ"TGUEZ | 54 | 30 | 24 | 0 | 29 | 25 | 0 | 54 | 1 |
| 25 | Sinaloa | 11 | GUASAVE | 540 | EJIDO ABELARDO L. RODRA" GUEZ | 17 | 7 | 10 | 17 | 0 | 0 | 0 | 17 | 2 |
| 25 | Sinaloa | 11 | GUASAVE | 1162 | EJIDO CALLEJĂ" N DE TAMAZULA | 39 | 23 | 16 | 0 | 0 | 39 | 0 | 39 | 1 |
| 25 | Sinaloa | 11 | GUASAVE | 112 | EJIDO CHINO DE LOS LĂ"PEZ | 54 | 33 | 21 | 0 | 26 | 28 | 0 | 54 | 1 |
| 25 | Sinaloa | 11 | GUASAVE | 112 | EJIDO CHINO DE LOS LA"PEZ | 26 | 11 | 15 | 26 | 0 | 0 | 0 | 26 | 20 |
| 25 | Sinaloa | 11 | GUASAVE | 967 | EJIDO EL TECOMATE | 24 | 15 | 9 | 0 | 24 | 0 | 0 | 24 | 2 |

| Clave Estado | Nombre Estado | Clave Municipio | Nombre Municipio | Clave Localidad | Nombre Localidad | Total | Hombres | Mujeres | Infantes 0 - 5 años y 11 meses | Niñas y niños 6 - 12 años y 11 meses | Adolescentes 13 - 17 años y 11 meses | Indígenas | No indígenas | Personas con discapacidad |
|--------------|---------------|-----------------|------------------|-----------------|---------------------------------------|-------|---------|---------|--------------------------------|--------------------------------------|--------------------------------------|-----------|--------------|---------------------------|
| 25 | Sinaloa | 11 | GUASAVE | 520 | EJIDO FIGUEROA | 143 | 73 | 70 | 23 | 87 | 33 | 0 | 143 | 8 |
| 25 | Sinaloa | 11 | GUASAVE | 124 | EJIDO LA ENTRADA (EL POBLADO) | 267 | 138 | 129 | 30 | 70 | 167 | 0 | 267 | 25 |
| 25 | Sinaloa | 11 | GUASAVE | 869 | EJIDO LOS PINITOS | 55 | 23 | 32 | 15 | 25 | 15 | 0 | 55 | 1 |
| 25 | Sinaloa | 11 | GUASAVE | 74 | EJIDO TREINTA Y OCHITO | 131 | 67 | 64 | 14 | 36 | 81 | 0 | 131 | 1 |
| 25 | Sinaloa | 11 | GUASAVE | 44 | EL AMOLE | 121 | 62 | 59 | 14 | 107 | 0 | 0 | 121 | 6 |
| 25 | Sinaloa | 11 | GUASAVE | 64 | EL BURRIÁ" N | 671 | 367 | 304 | 0 | 382 | 289 | 0 | 671 | 21 |
| 25 | Sinaloa | 11 | GUASAVE | 64 | EL BURRIA" N | 110 | 58 | 52 | 110 | 0 | 0 | 0 | 110 | 4 |
| 25 | Sinaloa | 11 | GUASAVE | 434 | EL CAMPESINO | 124 | 66 | 58 | 34 | 90 | 0 | 0 | 124 | 0 |
| 25 | Sinaloa | 11 | GUASAVE | 695 | EL CARACOL | 218 | 95 | 123 | 42 | 125 | 51 | 0 | 218 | 14 |
| 25 | Sinaloa | 11 | GUASAVE | 65 | EL CERRO CABEZA" N | 409 | 205 | 204 | 0 | 272 | 137 | 0 | 409 | 6 |
| 25 | Sinaloa | 11 | GUASAVE | 65 | EL CERRO CABEZA" N | 109 | 55 | 54 | 109 | 0 | 0 | 0 | 109 | 0 |
| 25 | Sinaloa | 11 | GUASAVE | 707 | EL COLORADITO | 37 | 9 | 28 | 0 | 37 | 0 | 0 | 37 | 0 |
| 25 | Sinaloa | 11 | GUASAVE | 95 | EL CRUCERO | 19 | 15 | 4 | 0 | 19 | 0 | 0 | 19 | 0 |
| 25 | Sinaloa | 11 | GUASAVE | 102 | EL CUBILETE (EL CUBILETE NÚMERO UNO) | 436 | 226 | 210 | 0 | 206 | 230 | 0 | 436 | 80 |
| 25 | Sinaloa | 11 | GUASAVE | 102 | EL CUBILETE (EL CUBILETE NAŠMERO UNO) | 89 | 45 | 44 | 89 | 0 | 0 | 0 | 89 | 0 |
| 25 | Sinaloa | 11 | GUASAVE | 108 | EL CUITABÁ" N | 38 | 23 | 15 | 0 | 38 | 0 | 0 | 38 | 0 |
| 25 | Sinaloa | 11 | GUASAVE | 120 | EL DORADO NÚMERO UNO | 41 | 27 | 14 | 0 | 41 | 0 | 0 | 41 | 5 |
| 25 | Sinaloa | 11 | GUASAVE | 120 | EL DORADO NAŠMERO UNO | 11 | 4 | 7 | 11 | 0 | 0 | 0 | 11 | 0 |
| 25 | Sinaloa | 11 | GUASAVE | 148 | EL HUITUSSI | 386 | 188 | 198 | 69 | 193 | 124 | 0 | 386 | 4 |
| 25 | Sinaloa | 11 | GUASAVE | 300 | EL HUITUSSI Y ANEXOS (EL HUITUSSITO) | 114 | 46 | 68 | 30 | 84 | 0 | 0 | 114 | 0 |
| 25 | Sinaloa | 11 | GUASAVE | 777 | EL MARCOL | 175 | 77 | 98 | 48 | 127 | 0 | 0 | 175 | 13 |
| 25 | Sinaloa | 11 | GUASAVE | 166 | EL MEZQUITAL | 38 | 23 | 15 | 0 | 38 | 0 | 0 | 38 | 3 |
| 25 | Sinaloa | 11 | GUASAVE | 194 | EL PITAHAYAL | 262 | 145 | 117 | 40 | 116 | 106 | 0 | 262 | 11 |
| 25 | Sinaloa | 11 | GUASAVE | 627 | EL PLATANITO | 340 | 181 | 159 | 12 | 28 | 300 | 0 | 340 | 86 |
| 25 | Sinaloa | 11 | GUASAVE | 209 | EL PROGRESO | 248 | 131 | 117 | 30 | 96 | 122 | 0 | 248 | 33 |
| 25 | Sinaloa | 11 | GUASAVE | 226 | EL SABINO | 273 | 142 | 131 | 35 | 187 | 51 | 0 | 273 | 1 |
| 25 | Sinaloa | 11 | GUASAVE | 228 | EL SACRIFICIO | 152 | 76 | 76 | 38 | 76 | 38 | 0 | 152 | 6 |

| Clave Estado | Nombre Estado | Clave Municipio | Nombre Municipio | Clave Localidad | Nombre Localidad | Total | Hombres | Mujeres | Infantes 0 - 5 años y 11 meses | Niñas y niños 6 - 12 años y 11 meses | Adolescentes 13 - 17 años y 11 meses | Indígenas | No indígenas | Personas con discapacidad |
|--------------|---------------|-----------------|------------------|-----------------|---------------------------------------|--------|---------|---------|--------------------------------|--------------------------------------|--------------------------------------|-----------|--------------|---------------------------|
| 25 | Sinaloa | 11 | GUASAVE | 407 | EL SERRANITO | 64 | 33 | 31 | 14 | 50 | 0 | 0 | 64 | 0 |
| 25 | Sinaloa | 11 | GUASAVE | 280 | EL TORTUGO | 45 | 29 | 16 | 11 | 16 | 18 | 0 | 45 | 0 |
| 25 | Sinaloa | 11 | GUASAVE | 281 | EL TORUNO | 33 | 19 | 14 | 0 | 33 | 0 | 0 | 33 | 1 |
| 25 | Sinaloa | 11 | GUASAVE | 364 | EL VARAL (SAN SEBASTIÁN NÚMERO UNO) | 487 | 236 | 251 | 0 | 282 | 205 | 0 | 487 | 6 |
| 25 | Sinaloa | 11 | GUASAVE | 364 | EL VARAL (SAN SEBASTIÁN NAŠ MERO UNO) | 100 | 42 | 58 | 100 | 0 | 0 | 0 | 100 | 0 |
| 25 | Sinaloa | 11 | GUASAVE | 291 | EL ZOPILOTE | 105 | 56 | 49 | 25 | 80 | 0 | 0 | 105 | 21 |
| 25 | Sinaloa | 11 | GUASAVE | 37 | EMILIO PORTES GIL (AGUA BLANCA) | 161 | 86 | 75 | 25 | 107 | 29 | 0 | 161 | 2 |
| 25 | Sinaloa | 11 | GUASAVE | 51 | ESTACIÄ“N BAMOA (CAMPO WILSON) | 974 | 493 | 481 | 0 | 481 | 493 | 0 | 974 | 55 |
| 25 | Sinaloa | 11 | GUASAVE | 81 | ESTACIÄ“N CAPOMAS | 230 | 125 | 105 | 0 | 147 | 83 | 0 | 230 | 10 |
| 25 | Sinaloa | 11 | GUASAVE | 51 | ESTACIA“N BAMOA (CAMPO WILSON) | 147 | 80 | 67 | 147 | 0 | 0 | 0 | 147 | 0 |
| 25 | Sinaloa | 11 | GUASAVE | 81 | ESTACIA“N CAPOMAS | 29 | 14 | 15 | 29 | 0 | 0 | 0 | 29 | 0 |
| 25 | Sinaloa | 11 | GUASAVE | 129 | FLOR DE MAYO | 33 | 22 | 11 | 0 | 33 | 0 | 0 | 33 | 1 |
| 25 | Sinaloa | 11 | GUASAVE | 131 | FRANCISCO R. SERRANO | 221 | 114 | 107 | 42 | 79 | 100 | 0 | 221 | 2 |
| 25 | Sinaloa | 11 | GUASAVE | 132 | GABRIEL LEYVA SOLANO (BENITO JUÄ“REZ) | 4,127 | 2,060 | 2,067 | 0 | 2,690 | 1,437 | 0 | 4,127 | 323 |
| 25 | Sinaloa | 11 | GUASAVE | 132 | GABRIEL LEYVA SOLANO (BENITO JUA“REZ) | 982 | 501 | 481 | 982 | 0 | 0 | 0 | 982 | 61 |
| 25 | Sinaloa | 11 | GUASAVE | 134 | GAMBINO | 129 | 63 | 66 | 27 | 102 | 0 | 0 | 129 | 2 |
| 25 | Sinaloa | 11 | GUASAVE | 1 | GUASAVE | 12,325 | 6,362 | 5,963 | 2,092 | 6,304 | 3,929 | 0 | 12,325 | 761 |
| 25 | Sinaloa | 11 | GUASAVE | 140 | GUASAVITO | 284 | 151 | 133 | 67 | 217 | 0 | 0 | 284 | 23 |
| 25 | Sinaloa | 11 | GUASAVE | 299 | HÄ“ROES MEXICANOS | 61 | 29 | 32 | 0 | 61 | 0 | 0 | 61 | 4 |
| 25 | Sinaloa | 11 | GUASAVE | 299 | HA“ROES MEXICANOS | 19 | 11 | 8 | 19 | 0 | 0 | 0 | 19 | 0 |
| 25 | Sinaloa | 11 | GUASAVE | 301 | HERCULANO DE LA ROCHA | 114 | 63 | 51 | 22 | 92 | 0 | 0 | 114 | 6 |
| 25 | Sinaloa | 11 | GUASAVE | 475 | JAVIER ROJO GÄ“MEZ | 187 | 99 | 88 | 0 | 187 | 0 | 0 | 187 | 0 |
| 25 | Sinaloa | 11 | GUASAVE | 475 | JAVIER ROJO GA“MEZ | 64 | 30 | 34 | 64 | 0 | 0 | 0 | 64 | 0 |
| 25 | Sinaloa | 11 | GUASAVE | 362 | JESÚS MARÄ“TA | 36 | 20 | 16 | 0 | 36 | 0 | 0 | 36 | 1 |
| 25 | Sinaloa | 11 | GUASAVE | 138 | JUAN JOSÄ“ RÄ“OS | 3,333 | 1,675 | 1,658 | 0 | 2,133 | 1,200 | 0 | 3,333 | 249 |
| 25 | Sinaloa | 11 | GUASAVE | 138 | JUAN JOSA“ RA“OS | 624 | 312 | 312 | 624 | 0 | 0 | 0 | 624 | 2 |
| 25 | Sinaloa | 11 | GUASAVE | 55 | LA BEBELAMA | 81 | 48 | 33 | 25 | 56 | 0 | 0 | 81 | 38 |

| Clave Estado | Nombre Estado | Clave Municipio | Nombre Municipio | Clave Localidad | Nombre Localidad | Total | Hombres | Mujeres | Infantes 0 - 5 años y 11 meses | Niñas y niños 6 - 12 años y 11 meses | Adolescentes 13 - 17 años y 11 meses | Indígenas | No indígenas | Personas con discapacidad |
|--------------|---------------|-----------------|------------------|-----------------|-------------------------------------|-------|---------|---------|--------------------------------|--------------------------------------|--------------------------------------|-----------|--------------|---------------------------|
| 25 | Sinaloa | 11 | GUASAVE | 59 | LA BRECHA | 326 | 165 | 161 | 33 | 138 | 155 | 0 | 326 | 43 |
| 25 | Sinaloa | 11 | GUASAVE | 115 | LA CHUPARROSA | 151 | 75 | 76 | 22 | 60 | 69 | 0 | 151 | 45 |
| 25 | Sinaloa | 11 | GUASAVE | 720 | LA CUCHILLA | 15 | 10 | 5 | 15 | 0 | 0 | 0 | 15 | 15 |
| 25 | Sinaloa | 11 | GUASAVE | 605 | LA CUERDA | 23 | 11 | 12 | 23 | 0 | 0 | 0 | 23 | 1 |
| 25 | Sinaloa | 11 | GUASAVE | 107 | LA CUESTONA | 107 | 58 | 49 | 11 | 32 | 64 | 0 | 107 | 0 |
| 25 | Sinaloa | 11 | GUASAVE | 125 | LA ESCALERA | 76 | 41 | 35 | 22 | 54 | 0 | 0 | 76 | 2 |
| 25 | Sinaloa | 11 | GUASAVE | 177 | LA NORIA | 205 | 101 | 104 | 39 | 166 | 0 | 0 | 205 | 4 |
| 25 | Sinaloa | 11 | GUASAVE | 802 | LA PELTI | 38 | 16 | 22 | 14 | 24 | 0 | 0 | 38 | 2 |
| 25 | Sinaloa | 11 | GUASAVE | 192 | LA PICHIHUILA | 95 | 47 | 48 | 22 | 73 | 0 | 0 | 95 | 0 |
| 25 | Sinaloa | 11 | GUASAVE | 206 | LA SABANILLA [CAMPO PRECIADO] | 46 | 18 | 28 | 0 | 46 | 0 | 0 | 46 | 0 |
| 25 | Sinaloa | 11 | GUASAVE | 282 | LA TRINIDAD | 787 | 411 | 376 | 143 | 343 | 301 | 7 | 780 | 26 |
| 25 | Sinaloa | 11 | GUASAVE | 358 | LADRILLERAS DE OCORO | 176 | 91 | 85 | 32 | 144 | 0 | 0 | 176 | 0 |
| 25 | Sinaloa | 11 | GUASAVE | 43 | LAS AMÁRICAS | 117 | 64 | 53 | 0 | 117 | 0 | 0 | 117 | 0 |
| 25 | Sinaloa | 11 | GUASAVE | 43 | LAS AMERICAS | 44 | 26 | 18 | 44 | 0 | 0 | 0 | 44 | 17 |
| 25 | Sinaloa | 11 | GUASAVE | 60 | LAS BRISAS (EMILIANO ZAPATA) | 356 | 181 | 175 | 70 | 180 | 106 | 0 | 356 | 28 |
| 25 | Sinaloa | 11 | GUASAVE | 79 | LAS CAÑADAS NÚMERO DOS | 17 | 11 | 6 | 0 | 17 | 0 | 0 | 17 | 0 |
| 25 | Sinaloa | 11 | GUASAVE | 80 | LAS CAÑADAS NÚMERO UNO | 54 | 21 | 33 | 0 | 34 | 20 | 0 | 54 | 0 |
| 25 | Sinaloa | 11 | GUASAVE | 80 | LAS CAA'ADAS NAŠ MERO UNO | 33 | 17 | 16 | 33 | 0 | 0 | 0 | 33 | 7 |
| 25 | Sinaloa | 11 | GUASAVE | 706 | LAS COLONIAS (COLONIA AÑGEL FLORES) | 113 | 55 | 58 | 0 | 68 | 45 | 0 | 113 | 0 |
| 25 | Sinaloa | 11 | GUASAVE | 706 | LAS COLONIAS (COLONIA AÑGEL FLORES) | 15 | 6 | 9 | 15 | 0 | 0 | 0 | 15 | 1 |
| 25 | Sinaloa | 11 | GUASAVE | 723 | LAS CULEBRAS | 78 | 40 | 38 | 28 | 50 | 0 | 78 | 0 | 0 |
| 25 | Sinaloa | 11 | GUASAVE | 361 | LAS FLORES | 60 | 28 | 32 | 0 | 20 | 40 | 0 | 60 | 5 |
| 25 | Sinaloa | 11 | GUASAVE | 130 | LAS HIGUERAS (LAS FLORES) | 27 | 13 | 14 | 0 | 27 | 0 | 0 | 27 | 1 |
| 25 | Sinaloa | 11 | GUASAVE | 153 | LAS JUNTAS DE CHAMICARI | 108 | 57 | 51 | 34 | 74 | 0 | 0 | 108 | 0 |
| 25 | Sinaloa | 11 | GUASAVE | 154 | LAS JUNTITAS DE VALDEZ | 44 | 21 | 23 | 10 | 34 | 0 | 0 | 44 | 2 |
| 25 | Sinaloa | 11 | GUASAVE | 170 | LAS MORAS | 550 | 294 | 256 | 85 | 220 | 245 | 0 | 550 | 9 |
| 25 | Sinaloa | 11 | GUASAVE | 171 | LAS MORITAS | 21 | 12 | 9 | 0 | 21 | 0 | 0 | 21 | 0 |

| Clave Estado | Nombre Estado | Clave Municipio | Nombre Municipio | Clave Localidad | Nombre Localidad | Total | Hombres | Mujeres | Infantes 0 - 5 años y 11 meses | Niñas y niños 6 - 12 años y 11 meses | Adolescentes 13 - 17 años y 11 meses | Indígenas | No indígenas | Personas con discapacidad |
|--------------|---------------|-----------------|------------------|-----------------|--------------------------------------|-------|---------|---------|--------------------------------|--------------------------------------|--------------------------------------|-----------|--------------|---------------------------|
| 25 | Sinaloa | 11 | GUASAVE | 191 | LAS PARRITAS | 106 | 57 | 49 | 15 | 61 | 30 | 0 | 106 | 1 |
| 25 | Sinaloa | 11 | GUASAVE | 196 | LAS PITAHAYITAS | 30 | 14 | 16 | 9 | 21 | 0 | 0 | 30 | 0 |
| 25 | Sinaloa | 11 | GUASAVE | 199 | LAS PLAYAS (LA PALMA) | 40 | 20 | 20 | 14 | 26 | 0 | 0 | 40 | 5 |
| 25 | Sinaloa | 11 | GUASAVE | 213 | LAS QUEMAZONES | 187 | 83 | 104 | 44 | 143 | 0 | 0 | 187 | 8 |
| 25 | Sinaloa | 11 | GUASAVE | 161 | LEA“N FONSECA (ESTACIA“N VERDURA) | 570 | 295 | 275 | 0 | 273 | 297 | 0 | 570 | 60 |
| 25 | Sinaloa | 11 | GUASAVE | 161 | LEA“N FONSECA (ESTACIA“N VERDURA) | 90 | 43 | 47 | 90 | 0 | 0 | 0 | 90 | 0 |
| 25 | Sinaloa | 11 | GUASAVE | 283 | LOS AÑGELES | 737 | 359 | 378 | 0 | 502 | 235 | 0 | 737 | 47 |
| 25 | Sinaloa | 11 | GUASAVE | 1269 | LOS AÑGELES DEL TRIUNFO | 10 | 4 | 6 | 10 | 0 | 0 | 10 | 0 | 0 |
| 25 | Sinaloa | 11 | GUASAVE | 283 | LOS AÑGELES | 161 | 87 | 74 | 161 | 0 | 0 | 0 | 161 | 0 |
| 25 | Sinaloa | 11 | GUASAVE | 380 | LOS HORNOS NÚMERO DOS | 80 | 36 | 44 | 0 | 80 | 0 | 0 | 80 | 3 |
| 25 | Sinaloa | 11 | GUASAVE | 149 | LOS HORNOS NÚMERO UNO (SALSIPUEDES) | 65 | 32 | 33 | 0 | 65 | 0 | 0 | 65 | 2 |
| 25 | Sinaloa | 11 | GUASAVE | 380 | LOS HORNOS NAŠMERO DOS | 14 | 12 | 2 | 14 | 0 | 0 | 0 | 14 | 0 |
| 25 | Sinaloa | 11 | GUASAVE | 149 | LOS HORNOS NAŠMERO UNO (SALSIPUEDES) | 16 | 6 | 10 | 16 | 0 | 0 | 0 | 16 | 1 |
| 25 | Sinaloa | 11 | GUASAVE | 780 | MAXIMILIANO R. LĂ“PEZ (EL POCHOTE) | 75 | 45 | 30 | 0 | 75 | 0 | 0 | 75 | 0 |
| 25 | Sinaloa | 11 | GUASAVE | 780 | MAXIMILIANO R. LA“PEZ (EL POCHOTE) | 31 | 17 | 14 | 31 | 0 | 0 | 0 | 31 | 1 |
| 25 | Sinaloa | 11 | GUASAVE | 168 | MIGUEL ALEMĂ“N | 109 | 62 | 47 | 0 | 69 | 40 | 0 | 109 | 6 |
| 25 | Sinaloa | 11 | GUASAVE | 168 | MIGUEL ALEMA“N | 37 | 13 | 24 | 37 | 0 | 0 | 0 | 37 | 2 |
| 25 | Sinaloa | 11 | GUASAVE | 623 | MIGUEL HIDALGO | 17 | 5 | 12 | 0 | 17 | 0 | 0 | 17 | 1 |
| 25 | Sinaloa | 11 | GUASAVE | 175 | NĂ“O | 455 | 238 | 217 | 0 | 241 | 214 | 0 | 455 | 9 |
| 25 | Sinaloa | 11 | GUASAVE | 175 | NA“O | 79 | 42 | 37 | 79 | 0 | 0 | 0 | 79 | 1 |
| 25 | Sinaloa | 11 | GUASAVE | 178 | NOROTĂ“O (EL GATO) | 19 | 8 | 11 | 0 | 19 | 0 | 0 | 19 | 2 |
| 25 | Sinaloa | 11 | GUASAVE | 980 | NOROTĂ“OS CUBA | 19 | 9 | 10 | 0 | 19 | 0 | 0 | 19 | 0 |
| 25 | Sinaloa | 11 | GUASAVE | 1031 | NOROTILLOS | 104 | 64 | 40 | 31 | 73 | 0 | 0 | 104 | 0 |
| 25 | Sinaloa | 11 | GUASAVE | 181 | ORBA (INFIERNITO) | 202 | 109 | 93 | 71 | 131 | 0 | 0 | 202 | 6 |
| 25 | Sinaloa | 11 | GUASAVE | 184 | PALMARITO DE LOS ANGULO | 32 | 17 | 15 | 11 | 21 | 0 | 0 | 32 | 0 |
| 25 | Sinaloa | 11 | GUASAVE | 188 | PALOS VERDES | 362 | 181 | 181 | 50 | 164 | 148 | 0 | 362 | 12 |
| 25 | Sinaloa | 11 | GUASAVE | 985 | PLAN DEL RA“O | 20 | 13 | 7 | 20 | 0 | 0 | 0 | 20 | 2 |

| Clave Estado | Nombre Estado | Clave Municipio | Nombre Municipio | Clave Localidad | Nombre Localidad | Total | Hombres | Mujeres | Infantes 0 - 5 años y 11 meses | Niñas y niños 6 - 12 años y 11 meses | Adolescentes 13 - 17 años y 11 meses | Indígenas | No indígenas | Personas con discapacidad |
|--------------|---------------|-----------------|------------------|-----------------|--|-------|---------|---------|--------------------------------|--------------------------------------|--------------------------------------|-----------|--------------|---------------------------|
| 25 | Sinaloa | 11 | GUASAVE | 203 | PORTUGUÁ%S DE GÁ@LVEZ | 266 | 146 | 120 | 0 | 162 | 104 | 0 | 266 | 10 |
| 25 | Sinaloa | 11 | GUASAVE | 203 | PORTUGUA%S DE GA@LVEZ | 72 | 34 | 38 | 72 | 0 | 0 | 0 | 72 | 0 |
| 25 | Sinaloa | 11 | GUASAVE | 211 | PUEBLO VIEJO | 222 | 113 | 109 | 56 | 166 | 0 | 0 | 222 | 2 |
| 25 | Sinaloa | 11 | GUASAVE | 214 | RANCHITO DE CASTRO | 193 | 91 | 102 | 38 | 155 | 0 | 0 | 193 | 4 |
| 25 | Sinaloa | 11 | GUASAVE | 816 | RANCHITO DE INZUNZA | 91 | 51 | 40 | 28 | 63 | 0 | 0 | 91 | 1 |
| 25 | Sinaloa | 11 | GUASAVE | 216 | RANCHITO DE ZAVALA | 118 | 63 | 55 | 23 | 95 | 0 | 0 | 118 | 0 |
| 25 | Sinaloa | 11 | GUASAVE | 220 | ROBERTO BARRIOS | 111 | 53 | 58 | 23 | 47 | 41 | 0 | 111 | 8 |
| 25 | Sinaloa | 11 | GUASAVE | 831 | SACRAMENTO | 39 | 19 | 20 | 14 | 25 | 0 | 0 | 39 | 0 |
| 25 | Sinaloa | 11 | GUASAVE | 97 | SAN ANTONIO | 64 | 36 | 28 | 0 | 64 | 0 | 0 | 64 | 5 |
| 25 | Sinaloa | 11 | GUASAVE | 233 | SAN FERNANDO | 127 | 57 | 70 | 33 | 94 | 0 | 0 | 127 | 0 |
| 25 | Sinaloa | 11 | GUASAVE | 594 | SAN FRANCISCO DE CAPOMOS (EL CHARRO) | 17 | 6 | 11 | 0 | 17 | 0 | 0 | 17 | 0 |
| 25 | Sinaloa | 11 | GUASAVE | 236 | SAN GABRIEL | 37 | 21 | 16 | 0 | 37 | 0 | 0 | 37 | 0 |
| 25 | Sinaloa | 11 | GUASAVE | 759 | SAN JOSÁ% DE GUAYPARIME | 18 | 6 | 12 | 0 | 18 | 0 | 0 | 18 | 0 |
| 25 | Sinaloa | 11 | GUASAVE | 239 | SAN JOSÁ% DE LA BRECHA | 90 | 55 | 35 | 0 | 90 | 0 | 0 | 90 | 0 |
| 25 | Sinaloa | 11 | GUASAVE | 187 | SAN JOSÁ% DE PALOS BLANCOS (PALOS BLANCOS) | 212 | 122 | 90 | 0 | 212 | 0 | 0 | 212 | 1 |
| 25 | Sinaloa | 11 | GUASAVE | 759 | SAN JOSA% DE GUAYPARIME | 13 | 4 | 9 | 13 | 0 | 0 | 0 | 13 | 1 |
| 25 | Sinaloa | 11 | GUASAVE | 239 | SAN JOSA% DE LA BRECHA | 16 | 9 | 7 | 16 | 0 | 0 | 0 | 16 | 13 |
| 25 | Sinaloa | 11 | GUASAVE | 187 | SAN JOSA% DE PALOS BLANCOS (PALOS BLANCOS) | 50 | 26 | 24 | 50 | 0 | 0 | 0 | 50 | 2 |
| 25 | Sinaloa | 11 | GUASAVE | 244 | SAN MARCIAL | 10 | 6 | 4 | 0 | 10 | 0 | 0 | 10 | 0 |
| 25 | Sinaloa | 11 | GUASAVE | 249 | SAN PEDRO GUASAVE (EL RANCHITO) | 208 | 102 | 106 | 64 | 144 | 0 | 0 | 208 | 40 |
| 25 | Sinaloa | 11 | GUASAVE | 250 | SAN PEDRO PAREDES | 83 | 41 | 42 | 29 | 54 | 0 | 0 | 83 | 2 |
| 25 | Sinaloa | 11 | GUASAVE | 251 | SAN RAFAEL (GENERAL MIGUEL VALLE DÁ@VALOS) | 217 | 107 | 110 | 0 | 140 | 77 | 0 | 217 | 15 |
| 25 | Sinaloa | 11 | GUASAVE | 251 | SAN RAFAEL (GENERAL MIGUEL VALLE DA@VALOS) | 41 | 23 | 18 | 41 | 0 | 0 | 0 | 41 | 0 |
| 25 | Sinaloa | 11 | GUASAVE | 852 | SAN SEBASTIÁN NÚMERO DOS | 82 | 40 | 42 | 0 | 82 | 0 | 0 | 82 | 0 |
| 25 | Sinaloa | 11 | GUASAVE | 852 | SAN SEBASTIA@N NAŠMERO DOS | 29 | 14 | 15 | 29 | 0 | 0 | 0 | 29 | 26 |
| 25 | Sinaloa | 11 | GUASAVE | 269 | TAMAZULA | 650 | 348 | 302 | 104 | 266 | 280 | 0 | 650 | 42 |
| 25 | Sinaloa | 11 | GUASAVE | 271 | TAPACHULA | 22 | 13 | 9 | 0 | 22 | 0 | 0 | 22 | 0 |

| Clave Estado | Nombre Estado | Clave Municipio | Nombre Municipio | Clave Localidad | Nombre Localidad | Total | Hombres | Mujeres | Infantes 0 - 5 años y 11 meses | Niñas y niños 6 - 12 años y 11 meses | Adolescentes 13 - 17 años y 11 meses | Indígenas | No indígenas | Personas con discapacidad |
|--------------|---------------|-----------------|------------------|-----------------|---|-------|---------|---------|--------------------------------|--------------------------------------|--------------------------------------|-----------|--------------|---------------------------|
| 25 | Sinaloa | 11 | GUASAVE | 1408 | TECOMATE | 192 | 101 | 91 | 58 | 134 | 0 | 0 | 192 | 1 |
| 25 | Sinaloa | 11 | GUASAVE | 645 | TERAHUITO | 167 | 75 | 92 | 36 | 131 | 0 | 0 | 167 | 0 |
| 25 | Sinaloa | 11 | GUASAVE | 381 | TIERRA Y LIBERTAD | 14 | 6 | 8 | 0 | 14 | 0 | 0 | 14 | 0 |
| 25 | Sinaloa | 11 | GUASAVE | 176 | TRES DE MAYO (NOMBRE FEO) | 25 | 14 | 11 | 10 | 15 | 0 | 0 | 25 | 3 |
| 25 | Sinaloa | 11 | GUASAVE | 284 | UTATAVE (MAUTILLOS) | 81 | 39 | 42 | 16 | 65 | 0 | 0 | 81 | 0 |
| 25 | Sinaloa | 11 | GUASAVE | 287 | VALLE DE HUYAQUI (LOS SOLARES) | 11 | 4 | 7 | 0 | 11 | 0 | 0 | 11 | 0 |
| 25 | Sinaloa | 11 | GUASAVE | 352 | VICENTE GUERRERO | 99 | 53 | 46 | 21 | 78 | 0 | 0 | 99 | 2 |
| 25 | Sinaloa | 11 | GUASAVE | 1383 | VILLA SAN JOSÁ% [LA COSTEA'A] | 58 | 33 | 25 | 58 | 0 | 0 | 0 | 58 | 11 |
| 25 | Sinaloa | 12 | MAZATLAN | 128 | ARMADILLO | 38 | 19 | 19 | 11 | 17 | 10 | 0 | 38 | 0 |
| 25 | Sinaloa | 12 | MAZATLAN | 134 | BARRÁ"Ñ | 303 | 171 | 132 | 0 | 208 | 95 | 0 | 303 | 0 |
| 25 | Sinaloa | 12 | MAZATLAN | 134 | BARRA"Ñ | 78 | 39 | 39 | 78 | 0 | 0 | 0 | 78 | 20 |
| 25 | Sinaloa | 12 | MAZATLAN | 146 | CAMACHO | 21 | 11 | 10 | 0 | 21 | 0 | 0 | 21 | 0 |
| 25 | Sinaloa | 12 | MAZATLAN | 169 | COFRADÁ"TA (COFRADÁ"TA DE LEYVA SOLANO) | 78 | 40 | 38 | 0 | 58 | 20 | 0 | 78 | 1 |
| 25 | Sinaloa | 12 | MAZATLAN | 169 | COFRADA"Á (COFRADA"Á DE LEYVA SOLANO) | 10 | 3 | 7 | 10 | 0 | 0 | 0 | 10 | 0 |
| 25 | Sinaloa | 12 | MAZATLAN | 118 | EL AGUAJE DE COSTILLA | 11 | 7 | 4 | 0 | 11 | 0 | 0 | 11 | 0 |
| 25 | Sinaloa | 12 | MAZATLAN | 133 | EL BAJÁ"ŦO | 94 | 44 | 50 | 0 | 60 | 34 | 0 | 94 | 2 |
| 25 | Sinaloa | 12 | MAZATLAN | 133 | EL BAJA"O | 19 | 6 | 13 | 19 | 0 | 0 | 0 | 19 | 0 |
| 25 | Sinaloa | 12 | MAZATLAN | 41 | EL CASTILLO | 1,084 | 554 | 530 | 126 | 361 | 597 | 0 | 1,084 | 52 |
| 25 | Sinaloa | 12 | MAZATLAN | 182 | EL CHILILLO | 73 | 37 | 36 | 25 | 48 | 0 | 0 | 73 | 1 |
| 25 | Sinaloa | 12 | MAZATLAN | 193 | EL ESPINAL | 29 | 16 | 13 | 9 | 20 | 0 | 0 | 29 | 0 |
| 25 | Sinaloa | 12 | MAZATLAN | 549 | EL GUAYABO | 30 | 12 | 18 | 9 | 21 | 0 | 0 | 30 | 3 |
| 25 | Sinaloa | 12 | MAZATLAN | 210 | EL HABAL | 286 | 137 | 149 | 48 | 116 | 122 | 0 | 286 | 12 |
| 25 | Sinaloa | 12 | MAZATLAN | 510 | EL HABALITO DEL TUBO | 41 | 18 | 23 | 15 | 26 | 0 | 0 | 41 | 0 |
| 25 | Sinaloa | 12 | MAZATLAN | 258 | EL MORAL | 19 | 15 | 4 | 0 | 19 | 0 | 0 | 19 | 0 |
| 25 | Sinaloa | 12 | MAZATLAN | 278 | EL PLACER | 12 | 7 | 5 | 0 | 12 | 0 | 0 | 12 | 0 |
| 25 | Sinaloa | 12 | MAZATLAN | 286 | EL POTRERO DE CARRASCO | 56 | 28 | 28 | 15 | 41 | 0 | 0 | 56 | 21 |
| 25 | Sinaloa | 12 | MAZATLAN | 49 | EL POZOLE | 12 | 7 | 5 | 12 | 0 | 0 | 0 | 12 | 10 |

| Clave Estado | Nombre Estado | Clave Municipio | Nombre Municipio | Clave Localidad | Nombre Localidad | Total | Hombres | Mujeres | Infantes 0 - 5 años y 11 meses | Niños y niñas 6 - 12 años y 11 meses | Adolescentes 13 - 17 años y 11 meses | Indígenas | No indígenas | Personas con discapacidad |
|--------------|---------------|-----------------|------------------|-----------------|------------------------------------|-------|---------|---------|--------------------------------|--------------------------------------|--------------------------------------|-----------|--------------|---------------------------|
| 25 | Sinaloa | 12 | MAZATLAN | 291 | EL PUENTE DEL QUELITE | 39 | 15 | 24 | 21 | 18 | 0 | 0 | 39 | 13 |
| 25 | Sinaloa | 12 | MAZATLAN | 296 | EL QUELITE | 281 | 155 | 126 | 63 | 139 | 79 | 0 | 281 | 2 |
| 25 | Sinaloa | 12 | MAZATLAN | 297 | EL QUEMADO | 155 | 78 | 77 | 33 | 76 | 46 | 0 | 155 | 0 |
| 25 | Sinaloa | 12 | MAZATLAN | 300 | EL RECODO | 104 | 44 | 60 | 18 | 40 | 46 | 0 | 104 | 16 |
| 25 | Sinaloa | 12 | MAZATLAN | 302 | EL RECREO | 114 | 55 | 59 | 18 | 56 | 40 | 0 | 114 | 1 |
| 25 | Sinaloa | 12 | MAZATLAN | 304 | EL ROBLE | 377 | 191 | 186 | 66 | 186 | 125 | 0 | 377 | 66 |
| 25 | Sinaloa | 12 | MAZATLAN | 307 | EL SALTO | 40 | 24 | 16 | 9 | 23 | 8 | 0 | 40 | 0 |
| 25 | Sinaloa | 12 | MAZATLAN | 331 | EL TECOMATE DE SIQUEROS | 36 | 22 | 14 | 9 | 27 | 0 | 0 | 36 | 0 |
| 25 | Sinaloa | 12 | MAZATLAN | 341 | EL VAINILLO | 148 | 73 | 75 | 33 | 67 | 48 | 0 | 148 | 4 |
| 25 | Sinaloa | 12 | MAZATLAN | 761 | EL WALAMO | 608 | 285 | 323 | 98 | 361 | 149 | 0 | 608 | 25 |
| 25 | Sinaloa | 12 | MAZATLAN | 324 | EL ZAPOTE | 94 | 44 | 50 | 34 | 60 | 0 | 0 | 94 | 0 |
| 25 | Sinaloa | 12 | MAZATLAN | 191 | ESCAMILLAS | 276 | 137 | 139 | 30 | 113 | 133 | 0 | 276 | 28 |
| 25 | Sinaloa | 12 | MAZATLAN | 1257 | FRACCIONAMIENTO LOS ÁNGELES | 994 | 467 | 527 | 0 | 994 | 0 | 0 | 994 | 24 |
| 25 | Sinaloa | 12 | MAZATLAN | 1257 | FRACCIONAMIENTO LOS ANGELES | 223 | 117 | 106 | 223 | 0 | 0 | 0 | 223 | 0 |
| 25 | Sinaloa | 12 | MAZATLAN | 795 | LA AMAPA | 107 | 64 | 43 | 14 | 51 | 42 | 0 | 107 | 6 |
| 25 | Sinaloa | 12 | MAZATLAN | 263 | LA NORIA DE SAN ANTONIO (LA NORIA) | 146 | 79 | 67 | 27 | 77 | 42 | 0 | 146 | 1 |
| 25 | Sinaloa | 12 | MAZATLAN | 267 | LA PALMA SOLA | 29 | 18 | 11 | 0 | 29 | 0 | 0 | 29 | 5 |
| 25 | Sinaloa | 12 | MAZATLAN | 249 | LA SÁBILA | 13 | 8 | 5 | 0 | 13 | 0 | 0 | 13 | 0 |
| 25 | Sinaloa | 12 | MAZATLAN | 835 | LA TUNA | 42 | 22 | 20 | 0 | 42 | 0 | 0 | 42 | 0 |
| 25 | Sinaloa | 12 | MAZATLAN | 357 | LA URRACA NUEVA | 26 | 16 | 10 | 9 | 17 | 0 | 0 | 26 | 0 |
| 25 | Sinaloa | 12 | MAZATLAN | 340 | LA URRACA VIEJA | 46 | 24 | 22 | 18 | 28 | 0 | 0 | 46 | 2 |
| 25 | Sinaloa | 12 | MAZATLAN | 483 | LAS HIGUERAS DEL CONCHI | 93 | 41 | 52 | 19 | 74 | 0 | 0 | 93 | 18 |
| 25 | Sinaloa | 12 | MAZATLAN | 786 | LOMAS DE MONTERREY | 109 | 54 | 55 | 33 | 76 | 0 | 0 | 109 | 0 |
| 25 | Sinaloa | 12 | MAZATLAN | 241 | LOMAS DEL GUAYABO | 32 | 16 | 16 | 12 | 20 | 0 | 0 | 32 | 0 |
| 25 | Sinaloa | 12 | MAZATLAN | 240 | LOS LLANITOS | 30 | 18 | 12 | 11 | 19 | 0 | 0 | 30 | 2 |
| 25 | Sinaloa | 12 | MAZATLAN | 355 | LOS ZAPOTES | 70 | 40 | 30 | 15 | 39 | 16 | 0 | 70 | 1 |
| 25 | Sinaloa | 12 | MAZATLAN | 249 | MÁRMOL DE SALCIDO (MÁRMOL) | 106 | 60 | 46 | 0 | 57 | 49 | 0 | 106 | 3 |

| Clave Estado | Nombre Estado | Clave Municipio | Nombre Municipio | Clave Localidad | Nombre Localidad | Total | Hombres | Mujeres | Infantes 0 - 5 años y 11 meses | Niñas y niños 6 - 12 años y 11 meses | Adolescentes 13 - 17 años y 11 meses | Indígenas | No indígenas | Personas con discapacidad |
|--------------|---------------|-----------------|------------------|-----------------|--|--------|---------|---------|--------------------------------|--------------------------------------|--------------------------------------|-----------|--------------|---------------------------|
| 25 | Sinaloa | 12 | MAZATLAN | 1 | MAZATLÁN | 49,813 | 25,401 | 24,412 | 50 | 32,911 | 16,852 | 0 | 49,813 | 2,501 |
| 25 | Sinaloa | 12 | MAZATLAN | 1 | MAZATLÁN | 10,090 | 5,102 | 4,988 | 10,090 | 0 | 0 | 0 | 10,090 | 162 |
| 25 | Sinaloa | 12 | MAZATLAN | 249 | MAZARMOL DE SALCIDO (MAZARMOL) | 26 | 13 | 13 | 26 | 0 | 0 | 0 | 26 | 0 |
| 25 | Sinaloa | 12 | MAZATLAN | 255 | MIRAVALLS | 13 | 8 | 5 | 0 | 13 | 0 | 0 | 13 | 0 |
| 25 | Sinaloa | 12 | MAZATLAN | 268 | PALMILLAS | 30 | 17 | 13 | 12 | 18 | 0 | 0 | 30 | 6 |
| 25 | Sinaloa | 12 | MAZATLAN | 274 | PICHILINGUE | 24 | 9 | 15 | 9 | 15 | 0 | 0 | 24 | 1 |
| 25 | Sinaloa | 12 | MAZATLAN | 293 | PUERTA DE CANOAS | 52 | 20 | 32 | 15 | 37 | 0 | 0 | 52 | 3 |
| 25 | Sinaloa | 12 | MAZATLAN | 294 | PUERTA DE SAN MARCOS | 24 | 15 | 9 | 0 | 24 | 0 | 0 | 24 | 0 |
| 25 | Sinaloa | 12 | MAZATLAN | 311 | SAN FRANCISQUITO | 100 | 53 | 47 | 24 | 76 | 0 | 0 | 100 | 4 |
| 25 | Sinaloa | 12 | MAZATLAN | 1377 | SAN MARCOS | 155 | 75 | 80 | 35 | 76 | 44 | 0 | 155 | 1 |
| 25 | Sinaloa | 12 | MAZATLAN | 325 | SIQUEROS | 112 | 57 | 55 | 16 | 54 | 42 | 0 | 112 | 9 |
| 25 | Sinaloa | 12 | MAZATLAN | 346 | VERANOS | 35 | 19 | 16 | 0 | 20 | 15 | 0 | 35 | 0 |
| 25 | Sinaloa | 12 | MAZATLAN | 348 | VILLA UNIA"N | 2,596 | 1,276 | 1,320 | 0 | 1,706 | 890 | 0 | 2,596 | 98 |
| 25 | Sinaloa | 12 | MAZATLAN | 348 | VILLA UNIA"N | 506 | 274 | 232 | 506 | 0 | 0 | 0 | 506 | 1 |
| 25 | Sinaloa | 13 | MOCORITO | 19 | ALHUEYCITO | 21 | 7 | 14 | 5 | 16 | 0 | 0 | 21 | 2 |
| 25 | Sinaloa | 13 | MOCORITO | 29 | BOCA DE ARROYO | 59 | 26 | 33 | 13 | 46 | 0 | 0 | 59 | 0 |
| 25 | Sinaloa | 13 | MOCORITO | 51 | CAHUINAHUATO | 32 | 19 | 13 | 7 | 16 | 9 | 0 | 32 | 10 |
| 25 | Sinaloa | 13 | MOCORITO | 53 | CAIMANERO | 331 | 161 | 170 | 57 | 166 | 108 | 0 | 331 | 43 |
| 25 | Sinaloa | 13 | MOCORITO | 67 | CAPIRATO | 101 | 50 | 51 | 19 | 58 | 24 | 0 | 101 | 17 |
| 25 | Sinaloa | 13 | MOCORITO | 83 | CERRO AGUDO | 145 | 76 | 69 | 18 | 69 | 58 | 0 | 145 | 4 |
| 25 | Sinaloa | 13 | MOCORITO | 94 | COLONIA EL ROSARIO (CHAYO) [RESTAURANTE] | 39 | 21 | 18 | 9 | 30 | 0 | 0 | 39 | 2 |
| 25 | Sinaloa | 13 | MOCORITO | 211 | CONSTANCIO RODR"IGUEZ (LA OTRA BANDA) | 28 | 12 | 16 | 0 | 28 | 0 | 0 | 28 | 0 |
| 25 | Sinaloa | 13 | MOCORITO | 211 | CONSTANCIO RODR"IGUEZ (LA OTRA BANDA) | 13 | 4 | 9 | 13 | 0 | 0 | 0 | 13 | 1 |
| 25 | Sinaloa | 13 | MOCORITO | 90 | CORRAL QUEMADO | 22 | 11 | 11 | 0 | 22 | 0 | 0 | 22 | 3 |
| 25 | Sinaloa | 13 | MOCORITO | 565 | DIQUE MARIQUITA | 29 | 16 | 13 | 8 | 21 | 0 | 0 | 29 | 0 |
| 25 | Sinaloa | 13 | MOCORITO | 58 | EJIDO CALOMATO (CALOMATILLO) | 56 | 23 | 33 | 0 | 34 | 22 | 0 | 56 | 2 |
| 25 | Sinaloa | 13 | MOCORITO | 4 | EL AGUAJE DE PERICOS | 47 | 25 | 22 | 10 | 22 | 15 | 0 | 47 | 5 |

| Clave Estado | Nombre Estado | Clave Municipio | Nombre Municipio | Clave Localidad | Nombre Localidad | Total | Hombres | Mujeres | Infantes 0 - 5 años y 11 meses | Niñas y niños 6 - 12 años y 11 meses | Adolescentes 13 - 17 años y 11 meses | Indígenas | No indígenas | Personas con discapacidad |
|--------------|---------------|-----------------|------------------|-----------------|-------------------------------------|-------|---------|---------|--------------------------------|--------------------------------------|--------------------------------------|-----------|--------------|---------------------------|
| 25 | Sinaloa | 13 | MOCORITO | 68 | EL CAPULE | 18 | 9 | 9 | 0 | 18 | 0 | 0 | 18 | 1 |
| 25 | Sinaloa | 13 | MOCORITO | 74 | EL CARRIZO | 13 | 8 | 5 | 0 | 13 | 0 | 0 | 13 | 2 |
| 25 | Sinaloa | 13 | MOCORITO | 100 | EL CHINAL | 17 | 10 | 7 | 12 | 5 | 0 | 0 | 17 | 0 |
| 25 | Sinaloa | 13 | MOCORITO | 113 | EL GALLO | 13 | 4 | 9 | 0 | 13 | 0 | 0 | 13 | 2 |
| 25 | Sinaloa | 13 | MOCORITO | 124 | EL GUASIMAL | 17 | 9 | 8 | 0 | 17 | 0 | 0 | 17 | 1 |
| 25 | Sinaloa | 13 | MOCORITO | 174 | EL MANCHÁ" N | 19 | 7 | 12 | 0 | 19 | 0 | 0 | 19 | 0 |
| 25 | Sinaloa | 13 | MOCORITO | 174 | EL MANCHA" N | 17 | 12 | 5 | 17 | 0 | 0 | 0 | 17 | 16 |
| 25 | Sinaloa | 13 | MOCORITO | 184 | EL MEZQUITE | 145 | 73 | 72 | 21 | 83 | 41 | 0 | 145 | 59 |
| 25 | Sinaloa | 13 | MOCORITO | 218 | EL PALMAR DE LOS LEAL | 87 | 44 | 43 | 17 | 16 | 54 | 0 | 87 | 1 |
| 25 | Sinaloa | 13 | MOCORITO | 122 | EL PLATANAR | 14 | 5 | 9 | 0 | 14 | 0 | 0 | 14 | 0 |
| 25 | Sinaloa | 13 | MOCORITO | 262 | EL PROGRESO (EL JALÁ" N) | 53 | 31 | 22 | 0 | 53 | 0 | 0 | 53 | 2 |
| 25 | Sinaloa | 13 | MOCORITO | 262 | EL PROGRESO (EL JALA" N) | 18 | 11 | 7 | 18 | 0 | 0 | 0 | 18 | 7 |
| 25 | Sinaloa | 13 | MOCORITO | 287 | EL SABINITO | 15 | 10 | 5 | 0 | 15 | 0 | 0 | 15 | 0 |
| 25 | Sinaloa | 13 | MOCORITO | 307 | EL SALTO | 37 | 26 | 11 | 13 | 24 | 0 | 0 | 37 | 1 |
| 25 | Sinaloa | 13 | MOCORITO | 311 | EL SAUCE DE LOS GÁ" MEZ | 39 | 18 | 21 | 0 | 15 | 24 | 0 | 39 | 1 |
| 25 | Sinaloa | 13 | MOCORITO | 1622 | EL TULE | 37 | 28 | 9 | 0 | 19 | 18 | 0 | 37 | 2 |
| 25 | Sinaloa | 13 | MOCORITO | 346 | EL VALLE DE LEYVA SOLANO (EL VALLE) | 224 | 127 | 97 | 35 | 112 | 77 | 0 | 224 | 12 |
| 25 | Sinaloa | 13 | MOCORITO | 358 | EL ZAPOTE DE LOS MOYA | 33 | 20 | 13 | 8 | 13 | 12 | 0 | 33 | 0 |
| 25 | Sinaloa | 13 | MOCORITO | 282 | ESTACIÁ" N RETES | 27 | 16 | 11 | 0 | 27 | 0 | 0 | 27 | 1 |
| 25 | Sinaloa | 13 | MOCORITO | 282 | ESTACIA" N RETES | 4 | 0 | 4 | 4 | 0 | 0 | 0 | 4 | 0 |
| 25 | Sinaloa | 13 | MOCORITO | 121 | GUAMUCHILERA SEGUNDA | 147 | 79 | 68 | 40 | 107 | 0 | 0 | 147 | 18 |
| 25 | Sinaloa | 13 | MOCORITO | 132 | HIGUERA DE LOS VEGA | 263 | 135 | 128 | 47 | 130 | 86 | 0 | 263 | 12 |
| 25 | Sinaloa | 13 | MOCORITO | 142 | JUAN ESCUTIA | 68 | 40 | 28 | 22 | 46 | 0 | 0 | 68 | 3 |
| 25 | Sinaloa | 13 | MOCORITO | 55 | LA CALERA DE CAPIRATO | 16 | 11 | 5 | 0 | 16 | 0 | 0 | 16 | 0 |
| 25 | Sinaloa | 13 | MOCORITO | 85 | LA COFRADÁ" TA DE CAPIRATO | 64 | 39 | 25 | 0 | 40 | 24 | 0 | 64 | 0 |
| 25 | Sinaloa | 13 | MOCORITO | 438 | LA COFRADÁ" TA DE SOTO | 73 | 44 | 29 | 0 | 32 | 41 | 0 | 73 | 0 |
| 25 | Sinaloa | 13 | MOCORITO | 438 | LA COFRADA" A DE SOTO | 12 | 6 | 6 | 12 | 0 | 0 | 0 | 12 | 7 |

| Clave Estado | Nombre Estado | Clave Municipio | Nombre Municipio | Clave Localidad | Nombre Localidad | Total | Hombres | Mujeres | Infantes 0 - 5 años y 11 meses | Niñas y niños 6 - 12 años y 11 meses | Adolescentes 13 - 17 años y 11 meses | Indígenas | No indígenas | Personas con discapacidad |
|--------------|---------------|-----------------|------------------|-----------------|----------------------------|-------|---------|---------|--------------------------------|--------------------------------------|--------------------------------------|-----------|--------------|---------------------------|
| 25 | Sinaloa | 13 | MOCORITO | 138 | LA HUERTA | 38 | 20 | 18 | 12 | 26 | 0 | 0 | 38 | 32 |
| 25 | Sinaloa | 13 | MOCORITO | 141 | LA JOYA DE LOS LÁPEZ | 14 | 8 | 6 | 0 | 14 | 0 | 0 | 14 | 0 |
| 25 | Sinaloa | 13 | MOCORITO | 148 | LA LADRILLERA | 18 | 11 | 7 | 18 | 0 | 0 | 0 | 18 | 1 |
| 25 | Sinaloa | 13 | MOCORITO | 657 | LA LAGUNA DE LOS BOJÁRQUEZ | 7 | 3 | 4 | 0 | 7 | 0 | 0 | 7 | 1 |
| 25 | Sinaloa | 13 | MOCORITO | 190 | LA MISIAÑ | 18 | 7 | 11 | 0 | 18 | 0 | 0 | 18 | 2 |
| 25 | Sinaloa | 13 | MOCORITO | 190 | LA MISIAÑ | 15 | 4 | 11 | 15 | 0 | 0 | 0 | 15 | 0 |
| 25 | Sinaloa | 13 | MOCORITO | 201 | LA NORIA DE ABAJO | 47 | 25 | 22 | 11 | 36 | 0 | 0 | 47 | 0 |
| 25 | Sinaloa | 13 | MOCORITO | 202 | LA NORIA DE ARRIBA | 31 | 15 | 16 | 0 | 19 | 12 | 0 | 31 | 0 |
| 25 | Sinaloa | 13 | MOCORITO | 344 | LA VAINILLA | 29 | 16 | 13 | 0 | 12 | 17 | 0 | 29 | 0 |
| 25 | Sinaloa | 13 | MOCORITO | 131 | LAS AGUAMITAS | 45 | 21 | 24 | 19 | 26 | 0 | 0 | 45 | 1 |
| 25 | Sinaloa | 13 | MOCORITO | 554 | LAS JUNTAS | 32 | 16 | 16 | 15 | 17 | 0 | 0 | 32 | 0 |
| 25 | Sinaloa | 13 | MOCORITO | 318 | LAS TAHONAS | 26 | 13 | 13 | 12 | 14 | 0 | 0 | 26 | 10 |
| 25 | Sinaloa | 13 | MOCORITO | 163 | LO DE GABRIEL | 16 | 5 | 11 | 0 | 16 | 0 | 0 | 16 | 1 |
| 25 | Sinaloa | 13 | MOCORITO | 167 | LOMAS BLANCAS | 42 | 20 | 22 | 10 | 32 | 0 | 0 | 42 | 1 |
| 25 | Sinaloa | 13 | MOCORITO | 102 | LOS CHINOS | 41 | 16 | 25 | 9 | 22 | 10 | 0 | 41 | 0 |
| 25 | Sinaloa | 13 | MOCORITO | 157 | LOS LETREROS | 13 | 7 | 6 | 0 | 13 | 0 | 0 | 13 | 0 |
| 25 | Sinaloa | 13 | MOCORITO | 173 | MAJADA DE ABAJO | 109 | 48 | 61 | 16 | 73 | 20 | 0 | 109 | 0 |
| 25 | Sinaloa | 13 | MOCORITO | 181 | MELCHOR OCAMPO | 219 | 115 | 104 | 63 | 156 | 0 | 0 | 219 | 22 |
| 25 | Sinaloa | 13 | MOCORITO | 185 | MEZQUITE GORDO | 13 | 7 | 6 | 0 | 13 | 0 | 0 | 13 | 0 |
| 25 | Sinaloa | 13 | MOCORITO | 1 | MOCORITO | 1,297 | 663 | 634 | 199 | 637 | 461 | 0 | 1,297 | 111 |
| 25 | Sinaloa | 13 | MOCORITO | 220 | PALMARITO DE LA SIERRA | 12 | 8 | 4 | 0 | 12 | 0 | 0 | 12 | 1 |
| 25 | Sinaloa | 13 | MOCORITO | 221 | PALMARITO MINERAL | 35 | 18 | 17 | 15 | 20 | 0 | 0 | 35 | 2 |
| 25 | Sinaloa | 13 | MOCORITO | 224 | PALO DE ASTA | 16 | 8 | 8 | 0 | 16 | 0 | 0 | 16 | 0 |
| 25 | Sinaloa | 13 | MOCORITO | 235 | PERICOS | 1,365 | 674 | 691 | 264 | 715 | 386 | 0 | 1,365 | 81 |
| 25 | Sinaloa | 13 | MOCORITO | 47 | POTRERILLOS | 14 | 10 | 4 | 0 | 14 | 0 | 0 | 14 | 0 |
| 25 | Sinaloa | 13 | MOCORITO | 254 | POTRERO DE LOS GASTÁLUM | 43 | 17 | 26 | 0 | 19 | 24 | 0 | 43 | 0 |
| 25 | Sinaloa | 13 | MOCORITO | 254 | POTRERO DE LOS GASTÁLUM | 20 | 9 | 11 | 20 | 0 | 0 | 0 | 20 | 1 |

| Clave Estado | Nombre Estado | Clave Municipio | Nombre Municipio | Clave Localidad | Nombre Localidad | Total | Hombres | Mujeres | Infantes 0 - 5 años y 11 meses | Niñas y niños 6 - 12 años y 11 meses | Adolescentes 13 - 17 años y 11 meses | Indígenas | No indígenas | Personas con discapacidad |
|--------------|---------------|-----------------|------------------|-----------------|---|-------|---------|---------|--------------------------------|--------------------------------------|--------------------------------------|-----------|--------------|---------------------------|
| 25 | Sinaloa | 13 | MOCORITO | 256 | POTRERO DE LOS SANCHEZ (ESTACION TECHA) | 184 | 91 | 93 | 0 | 111 | 73 | 0 | 184 | 13 |
| 25 | Sinaloa | 13 | MOCORITO | 256 | POTRERO DE LOS SANCHEZ (ESTACION TECHA) | 40 | 20 | 20 | 40 | 0 | 0 | 0 | 40 | 20 |
| 25 | Sinaloa | 13 | MOCORITO | 272 | RANCHO VIEJO | 168 | 74 | 94 | 27 | 91 | 50 | 0 | 168 | 13 |
| 25 | Sinaloa | 13 | MOCORITO | 276 | RECOVECO | 355 | 167 | 188 | 48 | 166 | 141 | 0 | 355 | 58 |
| 25 | Sinaloa | 13 | MOCORITO | 109 | ROSA MORADA | 43 | 23 | 20 | 12 | 31 | 0 | 0 | 43 | 5 |
| 25 | Sinaloa | 13 | MOCORITO | 293 | SAN BENITO | 100 | 60 | 40 | 18 | 39 | 43 | 0 | 100 | 23 |
| 25 | Sinaloa | 13 | MOCORITO | 295 | SAN FRANCISCO (EL CRUCERO) | 16 | 7 | 9 | 0 | 16 | 0 | 0 | 16 | 0 |
| 25 | Sinaloa | 13 | MOCORITO | 308 | SANTA ROSALITA | 48 | 22 | 26 | 0 | 15 | 33 | 0 | 48 | 8 |
| 25 | Sinaloa | 13 | MOCORITO | 634 | SANTIAGO DE COMANITO (COMANITO) | 125 | 64 | 61 | 29 | 71 | 25 | 0 | 125 | 11 |
| 25 | Sinaloa | 13 | MOCORITO | 1408 | TECOMATE | 28 | 15 | 13 | 10 | 18 | 0 | 0 | 28 | 0 |
| 25 | Sinaloa | 13 | MOCORITO | 329 | TEPANTITA | 38 | 19 | 19 | 14 | 24 | 0 | 0 | 38 | 13 |
| 25 | Sinaloa | 13 | MOCORITO | 331 | TERRERO DE LOS PACHECO | 44 | 16 | 28 | 8 | 23 | 13 | 0 | 44 | 3 |
| 25 | Sinaloa | 13 | MOCORITO | 360 | ZAPOTILLO | 107 | 51 | 56 | 21 | 54 | 32 | 0 | 107 | 23 |
| 25 | Sinaloa | 14 | NAVOLATO | 3 | AGUAPEPITO | 68 | 36 | 32 | 22 | 28 | 18 | 0 | 68 | 21 |
| 25 | Sinaloa | 14 | NAVOLATO | 6 | ALTATA | 510 | 285 | 225 | 84 | 232 | 194 | 0 | 510 | 58 |
| 25 | Sinaloa | 14 | NAVOLATO | 9 | BACHIGUALATILLO | 22 | 7 | 15 | 8 | 14 | 0 | 0 | 22 | 0 |
| 25 | Sinaloa | 14 | NAVOLATO | 10 | BACHIMETO | 180 | 95 | 85 | 48 | 132 | 0 | 0 | 180 | 59 |
| 25 | Sinaloa | 14 | NAVOLATO | 49 | BACHOCO | 271 | 128 | 143 | 33 | 134 | 104 | 0 | 271 | 7 |
| 25 | Sinaloa | 14 | NAVOLATO | 16 | BARICUETO DOS | 92 | 47 | 45 | 28 | 64 | 0 | 0 | 92 | 1 |
| 25 | Sinaloa | 14 | NAVOLATO | 17 | BARIOMETO | 172 | 92 | 80 | 38 | 134 | 0 | 0 | 172 | 20 |
| 25 | Sinaloa | 14 | NAVOLATO | 18 | BARIOMETO SEGUNDO | 44 | 23 | 21 | 15 | 29 | 0 | 0 | 44 | 0 |
| 25 | Sinaloa | 14 | NAVOLATO | 162 | BATAUTO (LAGUNA DE BATAUTO) | 39 | 21 | 18 | 0 | 39 | 0 | 0 | 39 | 1 |
| 25 | Sinaloa | 14 | NAVOLATO | 220 | CAADA GUAMUCHILITO | 24 | 13 | 11 | 0 | 24 | 0 | 0 | 24 | 0 |
| 25 | Sinaloa | 14 | NAVOLATO | 220 | CAADA GUAMUCHILITO | 10 | 4 | 6 | 10 | 0 | 0 | 0 | 10 | 20 |
| 25 | Sinaloa | 14 | NAVOLATO | 199 | CAMPO BALBUENA | 260 | 136 | 124 | 51 | 142 | 67 | 0 | 260 | 29 |
| 25 | Sinaloa | 14 | NAVOLATO | 604 | CAMPO BERLITN (BERLITN) | 50 | 23 | 27 | 0 | 50 | 0 | 0 | 50 | 0 |
| 25 | Sinaloa | 14 | NAVOLATO | 36 | CAMPO CINCO HERMANOS (EMILIANO ZAPATA) | 100 | 48 | 52 | 25 | 75 | 0 | 0 | 100 | 2 |

| Clave Estado | Nombre Estado | Clave Municipio | Nombre Municipio | Clave Localidad | Nombre Localidad | Total | Hombres | Mujeres | Infantes 0 - 5 años y 11 meses | Niñas y niños 6 - 12 años y 11 meses | Adolescentes 13 - 17 años y 11 meses | Indígenas | No indígenas | Personas con discapacidad |
|--------------|---------------|-----------------|------------------|-----------------|--|-------|---------|---------|--------------------------------|--------------------------------------|--------------------------------------|-----------|--------------|---------------------------|
| 25 | Sinaloa | 14 | NAVOLATO | 478 | CAMPO ESMERALDA | 256 | 127 | 129 | 64 | 139 | 53 | 0 | 256 | 0 |
| 25 | Sinaloa | 14 | NAVOLATO | 618 | CAMPO LA 15 | 42 | 18 | 24 | 0 | 30 | 12 | 0 | 42 | 0 |
| 25 | Sinaloa | 14 | NAVOLATO | 2140 | CAMPO LA FERIA | 11 | 7 | 4 | 0 | 0 | 11 | 0 | 11 | 0 |
| 25 | Sinaloa | 14 | NAVOLATO | 561 | CAMPO LO DE BELTRÁN | 67 | 37 | 30 | 67 | 0 | 0 | 0 | 67 | 0 |
| 25 | Sinaloa | 14 | NAVOLATO | 297 | CAMPO NOGALITOS | 122 | 59 | 63 | 122 | 0 | 0 | 0 | 122 | 30 |
| 25 | Sinaloa | 14 | NAVOLATO | 373 | CAMPO VICTORIA | 689 | 322 | 367 | 33 | 465 | 191 | 0 | 689 | 17 |
| 25 | Sinaloa | 14 | NAVOLATO | 219 | CAMPO VITAL (COFRADÍA DE LA ESTANCIA NÚMERO DOS) | 17 | 12 | 5 | 0 | 17 | 0 | 0 | 17 | 0 |
| 25 | Sinaloa | 14 | NAVOLATO | 222 | CASA BLANCA (ÁNGELES DOS) | 94 | 45 | 49 | 0 | 54 | 40 | 0 | 94 | 0 |
| 25 | Sinaloa | 14 | NAVOLATO | 703 | CINCO DE MAYO | 44 | 27 | 17 | 0 | 28 | 16 | 0 | 44 | 0 |
| 25 | Sinaloa | 14 | NAVOLATO | 44 | COFRADÍA DE LA LOMA | 144 | 69 | 75 | 0 | 144 | 0 | 0 | 144 | 27 |
| 25 | Sinaloa | 14 | NAVOLATO | 45 | COFRADÍA DE NAVOLATO (COFRADÍA DE LOS ROCHA) | 93 | 49 | 44 | 0 | 93 | 0 | 0 | 93 | 20 |
| 25 | Sinaloa | 14 | NAVOLATO | 230 | COFRADÍA DE SAN PEDRO (COFRADÍA DE LA ESTANCIA) | 202 | 109 | 93 | 0 | 102 | 100 | 0 | 202 | 12 |
| 25 | Sinaloa | 14 | NAVOLATO | 44 | COFRADA DE LA LOMA | 36 | 19 | 17 | 36 | 0 | 0 | 0 | 36 | 0 |
| 25 | Sinaloa | 14 | NAVOLATO | 45 | COFRADA DE NAVOLATO (COFRADA DE LOS ROCHA) | 40 | 18 | 22 | 40 | 0 | 0 | 0 | 40 | 0 |
| 25 | Sinaloa | 14 | NAVOLATO | 230 | COFRADA DE SAN PEDRO (COFRADA DE LA ESTANCIA) | 31 | 17 | 14 | 31 | 0 | 0 | 0 | 31 | 0 |
| 25 | Sinaloa | 14 | NAVOLATO | 524 | COLONIA ENSENADA (TECOMATE) | 125 | 74 | 51 | 14 | 82 | 29 | 0 | 125 | 5 |
| 25 | Sinaloa | 14 | NAVOLATO | 74 | COLONIA MICHOACANA | 250 | 117 | 133 | 62 | 133 | 55 | 0 | 250 | 19 |
| 25 | Sinaloa | 14 | NAVOLATO | 283 | COLONIA MICHOACANA (LUIS VÁLEZ) | 140 | 77 | 63 | 0 | 76 | 64 | 0 | 140 | 12 |
| 25 | Sinaloa | 14 | NAVOLATO | 283 | COLONIA MICHOACANA (LUIS VALEZ) | 15 | 5 | 10 | 15 | 0 | 0 | 0 | 15 | 0 |
| 25 | Sinaloa | 14 | NAVOLATO | 392 | COLONIA MORELOS (POZOLE) | 18 | 7 | 11 | 0 | 18 | 0 | 0 | 18 | 0 |
| 25 | Sinaloa | 14 | NAVOLATO | 393 | COLONIA PRIMAVERA | 85 | 38 | 47 | 19 | 66 | 0 | 0 | 85 | 14 |
| 25 | Sinaloa | 14 | NAVOLATO | 523 | CONSTITUYENTES DE SINALOA | 34 | 16 | 18 | 12 | 22 | 0 | 0 | 34 | 0 |
| 25 | Sinaloa | 14 | NAVOLATO | 54 | DAUTILLOS | 362 | 170 | 192 | 90 | 184 | 88 | 0 | 362 | 1 |
| 25 | Sinaloa | 14 | NAVOLATO | 145 | EJIDO CONVENCION DE AGUASCALIENTES | 137 | 66 | 71 | 0 | 109 | 28 | 0 | 137 | 22 |
| 25 | Sinaloa | 14 | NAVOLATO | 145 | EJIDO CONVENCIA DE AGUASCALIENTES | 46 | 19 | 27 | 46 | 0 | 0 | 0 | 46 | 0 |
| 25 | Sinaloa | 14 | NAVOLATO | 527 | EJIDO EL CAIMANCITO | 54 | 18 | 36 | 17 | 37 | 0 | 0 | 54 | 33 |
| 25 | Sinaloa | 14 | NAVOLATO | 507 | EJIDO LA PALOMA | 148 | 77 | 71 | 35 | 113 | 0 | 0 | 148 | 0 |

| Clave Estado | Nombre Estado | Clave Municipio | Nombre Municipio | Clave Localidad | Nombre Localidad | Total | Hombres | Mujeres | Infantes 0 - 5 años y 11 meses | Niñas y niños 6 - 12 años y 11 meses | Adolescentes 13 - 17 años y 11 meses | Indígenas | No indígenas | Personas con discapacidad |
|--------------|---------------|-----------------|------------------|-----------------|----------------------------------|-------|---------|---------|--------------------------------|--------------------------------------|--------------------------------------|-----------|--------------|---------------------------|
| 25 | Sinaloa | 14 | NAVOLATO | 19 | EL BATALLA“N | 83 | 37 | 46 | 0 | 83 | 0 | 0 | 83 | 0 |
| 25 | Sinaloa | 14 | NAVOLATO | 19 | EL BATALLA“N | 20 | 9 | 11 | 20 | 0 | 0 | 0 | 20 | 0 |
| 25 | Sinaloa | 14 | NAVOLATO | 23 | EL BLEDAL | 99 | 52 | 47 | 30 | 69 | 0 | 0 | 99 | 0 |
| 25 | Sinaloa | 14 | NAVOLATO | 26 | EL BOLSA“N | 123 | 60 | 63 | 0 | 123 | 0 | 0 | 123 | 20 |
| 25 | Sinaloa | 14 | NAVOLATO | 26 | EL BOLSA“N | 31 | 18 | 13 | 31 | 0 | 0 | 0 | 31 | 1 |
| 25 | Sinaloa | 14 | NAVOLATO | 41 | EL CASTILLO | 548 | 273 | 275 | 111 | 309 | 128 | 0 | 548 | 10 |
| 25 | Sinaloa | 14 | NAVOLATO | 37 | EL DIECISIETE | 125 | 59 | 66 | 0 | 125 | 0 | 0 | 125 | 0 |
| 25 | Sinaloa | 14 | NAVOLATO | 66 | EL LACO | 21 | 13 | 8 | 0 | 21 | 0 | 0 | 21 | 1 |
| 25 | Sinaloa | 14 | NAVOLATO | 68 | EL LIMONCITO | 400 | 215 | 185 | 34 | 74 | 292 | 0 | 400 | 39 |
| 25 | Sinaloa | 14 | NAVOLATO | 292 | EL MOLINO | 203 | 110 | 93 | 26 | 125 | 52 | 0 | 203 | 20 |
| 25 | Sinaloa | 14 | NAVOLATO | 380 | EL PIZAL | 16 | 4 | 12 | 0 | 16 | 0 | 0 | 16 | 0 |
| 25 | Sinaloa | 14 | NAVOLATO | 320 | EL PORTUGUESA (EL CAMPITO) | 14 | 7 | 7 | 14 | 0 | 0 | 0 | 14 | 0 |
| 25 | Sinaloa | 14 | NAVOLATO | 121 | EL POTRERO DE SATAYA | 252 | 122 | 130 | 49 | 149 | 54 | 0 | 252 | 25 |
| 25 | Sinaloa | 14 | NAVOLATO | 1010 | EL REALITO | 22 | 13 | 9 | 0 | 22 | 0 | 0 | 22 | 0 |
| 25 | Sinaloa | 14 | NAVOLATO | 434 | EL TETUA“N NUEVO | 18 | 5 | 13 | 0 | 18 | 0 | 0 | 18 | 0 |
| 25 | Sinaloa | 14 | NAVOLATO | 434 | EL TETUA“N NUEVO | 9 | 2 | 7 | 9 | 0 | 0 | 0 | 9 | 0 |
| 25 | Sinaloa | 14 | NAVOLATO | 120 | EL VERGEL | 573 | 284 | 289 | 59 | 308 | 206 | 0 | 573 | 41 |
| 25 | Sinaloa | 14 | NAVOLATO | 91 | GENERAL A“NGEL FLORES (LA PALMA) | 2,009 | 1,028 | 981 | 0 | 1,205 | 804 | 0 | 2,009 | 135 |
| 25 | Sinaloa | 14 | NAVOLATO | 91 | GENERAL A“NGEL FLORES (LA PALMA) | 335 | 188 | 147 | 335 | 0 | 0 | 0 | 335 | 2 |
| 25 | Sinaloa | 14 | NAVOLATO | 379 | IRAGUATO | 25 | 14 | 11 | 0 | 25 | 0 | 0 | 25 | 0 |
| 25 | Sinaloa | 14 | NAVOLATO | 65 | JUAN ALDAMA (EL TIGRE) | 489 | 252 | 237 | 76 | 267 | 146 | 0 | 489 | 39 |
| 25 | Sinaloa | 14 | NAVOLATO | 14 | LA BANDERA | 214 | 108 | 106 | 37 | 99 | 78 | 0 | 214 | 22 |
| 25 | Sinaloa | 14 | NAVOLATO | 186 | LA BEBELAMA DE SAN PEDRO | 197 | 94 | 103 | 44 | 115 | 38 | 0 | 197 | 43 |
| 25 | Sinaloa | 14 | NAVOLATO | 239 | LA CURVA (LA CURVA DE SAN PEDRO) | 180 | 84 | 96 | 33 | 147 | 0 | 0 | 180 | 20 |
| 25 | Sinaloa | 14 | NAVOLATO | 730 | LA HIGUERITA | 21 | 10 | 11 | 0 | 21 | 0 | 0 | 21 | 0 |
| 25 | Sinaloa | 14 | NAVOLATO | 282 | LA LOMA | 9 | 3 | 6 | 9 | 0 | 0 | 0 | 9 | 0 |
| 25 | Sinaloa | 14 | NAVOLATO | 86 | LA PIPIMA | 42 | 18 | 24 | 9 | 33 | 0 | 0 | 42 | 25 |

| Clave Estado | Nombre Estado | Clave Municipio | Nombre Municipio | Clave Localidad | Nombre Localidad | Total | Hombres | Mujeres | Infantes 0 - 5 años y 11 meses | Niñas y niños 6 - 12 años y 11 meses | Adolescentes 13 - 17 años y 11 meses | Indígenas | No indígenas | Personas con discapacidad |
|--------------|---------------|-----------------|------------------|-----------------|--|-------|---------|---------|--------------------------------|--------------------------------------|--------------------------------------|-----------|--------------|---------------------------|
| 25 | Sinaloa | 14 | NAVOLATO | 364 | LA SINALOA | 138 | 66 | 72 | 37 | 101 | 0 | 0 | 138 | 41 |
| 25 | Sinaloa | 14 | NAVOLATO | 508 | LA VEINTIUNO | 42 | 25 | 17 | 0 | 42 | 0 | 0 | 42 | 0 |
| 25 | Sinaloa | 14 | NAVOLATO | 125 | LA VUELTA | 94 | 43 | 51 | 14 | 34 | 46 | 0 | 94 | 0 |
| 25 | Sinaloa | 14 | NAVOLATO | 276 | LAGUNA DE SAN PEDRO | 55 | 27 | 28 | 14 | 41 | 0 | 0 | 55 | 2 |
| 25 | Sinaloa | 14 | NAVOLATO | 131 | LAS AGUAMITAS | 264 | 143 | 121 | 63 | 140 | 61 | 0 | 264 | 8 |
| 25 | Sinaloa | 14 | NAVOLATO | 322 | LAS PUENTES (GUADALUPE VICTORIA) | 209 | 101 | 108 | 30 | 126 | 53 | 0 | 209 | 21 |
| 25 | Sinaloa | 14 | NAVOLATO | 116 | LAS TRANCAS | 76 | 34 | 42 | 21 | 55 | 0 | 0 | 76 | 0 |
| 25 | Sinaloa | 14 | NAVOLATO | 4 | LICENCIADO ALFREDO VALDEZ MONTOYA | 59 | 31 | 28 | 18 | 41 | 0 | 0 | 59 | 1 |
| 25 | Sinaloa | 14 | NAVOLATO | 374 | LICENCIADO BENITO JUÁREZ (CAMPO GOBIERNO) | 5,303 | 2,625 | 2,678 | 0 | 3,777 | 1,526 | 0 | 5,303 | 346 |
| 25 | Sinaloa | 14 | NAVOLATO | 374 | LICENCIADO BENITO JUAERZ (CAMPO GOBIERNO) | 1,174 | 580 | 594 | 1,174 | 0 | 0 | 0 | 1,174 | 0 |
| 25 | Sinaloa | 14 | NAVOLATO | 210 | LO DE JESÚS [CAMPO ROMERO] | 225 | 121 | 104 | 0 | 155 | 70 | 0 | 225 | 21 |
| 25 | Sinaloa | 14 | NAVOLATO | 210 | LO DE JESAŠS [CAMPO ROMERO] | 64 | 41 | 23 | 64 | 0 | 0 | 0 | 64 | 2 |
| 25 | Sinaloa | 14 | NAVOLATO | 70 | LO DE REYES | 145 | 69 | 76 | 32 | 113 | 0 | 0 | 145 | 13 |
| 25 | Sinaloa | 14 | NAVOLATO | 71 | LO DE SAUCEDA | 123 | 67 | 56 | 10 | 113 | 0 | 0 | 123 | 3 |
| 25 | Sinaloa | 14 | NAVOLATO | 72 | LO DE VERDUGO | 103 | 40 | 63 | 0 | 103 | 0 | 0 | 103 | 0 |
| 25 | Sinaloa | 14 | NAVOLATO | 132 | LOS ALAMITOS | 8 | 4 | 4 | 8 | 0 | 0 | 0 | 8 | 0 |
| 25 | Sinaloa | 14 | NAVOLATO | 8 | LOS ARREDONDO (LOS ARREDONDO DE SAN PEDRO) | 53 | 26 | 27 | 18 | 35 | 0 | 0 | 53 | 1 |
| 25 | Sinaloa | 14 | NAVOLATO | 89 | LOS POCHOTES | 24 | 12 | 12 | 9 | 15 | 0 | 0 | 24 | 0 |
| 25 | Sinaloa | 14 | NAVOLATO | 284 | MACARIO GAXIOLA (EL POBLADO) | 27 | 14 | 13 | 8 | 19 | 0 | 0 | 27 | 1 |
| 25 | Sinaloa | 14 | NAVOLATO | 1 | NAVOLATO | 5,987 | 3,055 | 2,932 | 952 | 2,941 | 2,094 | 0 | 5,987 | 281 |
| 25 | Sinaloa | 14 | NAVOLATO | 2257 | NINGUNO | 30 | 17 | 13 | 30 | 0 | 0 | 0 | 30 | 0 |
| 25 | Sinaloa | 14 | NAVOLATO | 80 | OTAMETO | 132 | 92 | 40 | 50 | 82 | 0 | 0 | 132 | 21 |
| 25 | Sinaloa | 14 | NAVOLATO | 378 | PLAN DE AYALA (EL ZANJĂ“N) | 35 | 17 | 18 | 0 | 35 | 0 | 0 | 35 | 0 |
| 25 | Sinaloa | 14 | NAVOLATO | 97 | RĂ“O VIEJO | 21 | 0 | 21 | 0 | 21 | 0 | 0 | 21 | 0 |
| 25 | Sinaloa | 14 | NAVOLATO | 97 | RA“O VIEJO | 13 | 4 | 9 | 13 | 0 | 0 | 0 | 13 | 0 |
| 25 | Sinaloa | 14 | NAVOLATO | 109 | ROSA MORADA | 72 | 36 | 36 | 23 | 49 | 0 | 0 | 72 | 2 |
| 25 | Sinaloa | 14 | NAVOLATO | 334 | SACRIFICIO (EL SERRUCHO) | 27 | 13 | 14 | 27 | 0 | 0 | 0 | 27 | 25 |

| Clave Estado | Nombre Estado | Clave Municipio | Nombre Municipio | Clave Localidad | Nombre Localidad | Total | Hombres | Mujeres | Infantes 0 - 5 años y 11 meses | Niñas y niños 6 - 12 años y 11 meses | Adolescentes 13 - 17 años y 11 meses | Indígenas | No indígenas | Personas con discapacidad |
|--------------|---------------|-----------------|------------------|-----------------|-------------------------------------|-------|---------|---------|--------------------------------|--------------------------------------|--------------------------------------|-----------|--------------|---------------------------|
| 25 | Sinaloa | 14 | NAVOLATO | 179 | SAN BLAS | 145 | 74 | 71 | 36 | 109 | 0 | 0 | 145 | 0 |
| 25 | Sinaloa | 14 | NAVOLATO | 2155 | SAN EMILIÁ“N | 37 | 17 | 20 | 0 | 37 | 0 | 0 | 37 | 0 |
| 25 | Sinaloa | 14 | NAVOLATO | 2155 | SAN EMILIA“N | 15 | 11 | 4 | 15 | 0 | 0 | 0 | 15 | 0 |
| 25 | Sinaloa | 14 | NAVOLATO | 657 | SAN MANUEL | 49 | 35 | 14 | 15 | 23 | 11 | 0 | 49 | 19 |
| 25 | Sinaloa | 14 | NAVOLATO | 355 | SAN PEDRO | 786 | 388 | 398 | 143 | 435 | 208 | 0 | 786 | 80 |
| 25 | Sinaloa | 14 | NAVOLATO | 429 | SANTA MARTHA | 476 | 242 | 234 | 0 | 365 | 111 | 0 | 476 | 43 |
| 25 | Sinaloa | 14 | NAVOLATO | 78 | SATAYA | 309 | 169 | 140 | 17 | 149 | 143 | 0 | 309 | 34 |
| 25 | Sinaloa | 14 | NAVOLATO | 367 | TOBOLOTO | 122 | 65 | 57 | 35 | 87 | 0 | 0 | 122 | 1 |
| 25 | Sinaloa | 14 | NAVOLATO | 375 | VILLA MORELOS (CHAMA) | 61 | 32 | 29 | 0 | 61 | 0 | 0 | 61 | 0 |
| 25 | Sinaloa | 14 | NAVOLATO | 123 | VILLAMOROS | 90 | 40 | 50 | 18 | 72 | 0 | 0 | 90 | 2 |
| 25 | Sinaloa | 14 | NAVOLATO | 127 | YEBAVITO | 299 | 137 | 162 | 48 | 155 | 96 | 0 | 299 | 26 |
| 25 | Sinaloa | 15 | ROSARIO | 387 | AGUA CALIENTE DE LOS PANALES | 46 | 27 | 19 | 14 | 32 | 0 | 0 | 46 | 0 |
| 25 | Sinaloa | 15 | ROSARIO | 388 | AGUA VERDE | 975 | 482 | 493 | 189 | 450 | 336 | 0 | 975 | 45 |
| 25 | Sinaloa | 15 | ROSARIO | 390 | APODERADO | 250 | 141 | 109 | 69 | 181 | 0 | 0 | 250 | 2 |
| 25 | Sinaloa | 15 | ROSARIO | 62 | BUENAVISTA | 37 | 20 | 17 | 0 | 17 | 20 | 0 | 37 | 0 |
| 25 | Sinaloa | 15 | ROSARIO | 394 | CACALOTÁ“N | 249 | 136 | 113 | 0 | 153 | 96 | 0 | 249 | 5 |
| 25 | Sinaloa | 15 | ROSARIO | 394 | CACALOTA“N | 73 | 34 | 39 | 73 | 0 | 0 | 0 | 73 | 0 |
| 25 | Sinaloa | 15 | ROSARIO | 11 | CAJÁ“N VERDE | 112 | 57 | 55 | 0 | 55 | 57 | 0 | 112 | 7 |
| 25 | Sinaloa | 15 | ROSARIO | 11 | CAJA“N VERDE | 19 | 9 | 10 | 19 | 0 | 0 | 0 | 19 | 0 |
| 25 | Sinaloa | 15 | ROSARIO | 146 | CHAMETLA | 283 | 132 | 151 | 55 | 124 | 104 | 0 | 283 | 43 |
| 25 | Sinaloa | 15 | ROSARIO | 16 | CHARCO HONDO | 57 | 29 | 28 | 11 | 27 | 19 | 0 | 57 | 0 |
| 25 | Sinaloa | 15 | ROSARIO | 17 | CHELE | 120 | 61 | 59 | 18 | 59 | 43 | 0 | 120 | 0 |
| 25 | Sinaloa | 15 | ROSARIO | 18 | CHILLOS | 144 | 67 | 77 | 29 | 115 | 0 | 0 | 144 | 42 |
| 25 | Sinaloa | 15 | ROSARIO | 21 | COPALES | 37 | 22 | 15 | 0 | 37 | 0 | 0 | 37 | 0 |
| 25 | Sinaloa | 15 | ROSARIO | 14 | CORRAL DE PIEDRAS | 32 | 19 | 13 | 9 | 16 | 7 | 0 | 32 | 3 |
| 25 | Sinaloa | 15 | ROSARIO | 15 | CRUZ PEDREGOZA | 46 | 21 | 25 | 0 | 46 | 0 | 0 | 46 | 0 |
| 25 | Sinaloa | 15 | ROSARIO | 79 | EJIDO CAJÁ“N OJO DE AGUA NÚMERO DOS | 234 | 114 | 120 | 0 | 234 | 0 | 0 | 234 | 3 |

| Clave Estado | Nombre Estado | Clave Municipio | Nombre Municipio | Clave Localidad | Nombre Localidad | Total | Hombres | Mujeres | Infantes 0 - 5 años y 11 meses | Niñas y niños 6 - 12 años y 11 meses | Adolescentes 13 - 17 años y 11 meses | Indígenas | No indígenas | Personas con discapacidad |
|--------------|---------------|-----------------|------------------|-----------------|--|-------|---------|---------|--------------------------------|--------------------------------------|--------------------------------------|-----------|--------------|---------------------------|
| 25 | Sinaloa | 15 | ROSARIO | 79 | EJIDO CAJA" N OJO DE AGUA NAŠ MERO DOS | 107 | 56 | 51 | 107 | 0 | 0 | 0 | 107 | 1 |
| 25 | Sinaloa | 15 | ROSARIO | 398 | EJIDO FRANCISCO VILLA (LAS GARZAS) | 49 | 25 | 24 | 13 | 36 | 0 | 0 | 49 | 1 |
| 25 | Sinaloa | 15 | ROSARIO | 20 | EJIDO GREGORIO VÄZQUEZ MORENO (SAN JOACHÄTN) | 187 | 92 | 95 | 0 | 135 | 52 | 0 | 187 | 12 |
| 25 | Sinaloa | 15 | ROSARIO | 20 | EJIDO GREGORIO VAZQUEZ MORENO (SAN JOACHA" N) | 53 | 27 | 26 | 53 | 0 | 0 | 0 | 53 | 0 |
| 25 | Sinaloa | 15 | ROSARIO | 45 | EJIDO PONCE | 124 | 58 | 66 | 25 | 59 | 40 | 0 | 124 | 28 |
| 25 | Sinaloa | 15 | ROSARIO | 58 | EL EJIDO TABLÄ" N NÚMERO UNO (LAS CRUCES CUATAS) | 150 | 61 | 89 | 0 | 98 | 52 | 0 | 150 | 0 |
| 25 | Sinaloa | 15 | ROSARIO | 58 | EL EJIDO TABLA" N NAŠ MERO UNO (LAS CRUCES CUATAS) | 34 | 18 | 16 | 34 | 0 | 0 | 0 | 34 | 20 |
| 25 | Sinaloa | 15 | ROSARIO | 287 | EL MATADERO | 181 | 95 | 86 | 40 | 91 | 50 | 0 | 181 | 4 |
| 25 | Sinaloa | 15 | ROSARIO | 49 | EL POZOLE | 527 | 265 | 262 | 82 | 238 | 207 | 0 | 527 | 1 |
| 25 | Sinaloa | 15 | ROSARIO | 1 | EL ROSARIO | 3,331 | 1,627 | 1,704 | 732 | 1,696 | 903 | 0 | 3,331 | 328 |
| 25 | Sinaloa | 15 | ROSARIO | 57 | EL TABLÄ" N NÚMERO DOS | 16 | 10 | 6 | 0 | 16 | 0 | 0 | 16 | 0 |
| 25 | Sinaloa | 15 | ROSARIO | 57 | EL TABLA" N NAŠ MERO DOS | 10 | 4 | 6 | 10 | 0 | 0 | 0 | 10 | 5 |
| 25 | Sinaloa | 15 | ROSARIO | 291 | EL ZOPILOTE | 47 | 21 | 26 | 10 | 37 | 0 | 0 | 47 | 10 |
| 25 | Sinaloa | 15 | ROSARIO | 31 | EMILIANO ZAPATA | 66 | 32 | 34 | 11 | 55 | 0 | 0 | 66 | 0 |
| 25 | Sinaloa | 15 | ROSARIO | 59 | HACIENDA EL TAMARINDO | 108 | 56 | 52 | 15 | 48 | 45 | 0 | 108 | 2 |
| 25 | Sinaloa | 15 | ROSARIO | 25 | JALPA NÚMERO DOS | 16 | 8 | 8 | 0 | 16 | 0 | 0 | 16 | 0 |
| 25 | Sinaloa | 15 | ROSARIO | 25 | JALPA NAŠ MERO DOS | 14 | 3 | 11 | 14 | 0 | 0 | 0 | 14 | 1 |
| 25 | Sinaloa | 15 | ROSARIO | 969 | LA GUÄSIMA | 196 | 111 | 85 | 0 | 141 | 55 | 0 | 196 | 12 |
| 25 | Sinaloa | 15 | ROSARIO | 22 | LA GUAZIMA | 60 | 35 | 25 | 60 | 0 | 0 | 0 | 60 | 0 |
| 25 | Sinaloa | 15 | ROSARIO | 51 | LA RASTRA | 138 | 63 | 75 | 23 | 79 | 36 | 0 | 138 | 14 |
| 25 | Sinaloa | 15 | ROSARIO | 93 | LA REFORMA | 22 | 13 | 9 | 0 | 22 | 0 | 0 | 22 | 0 |
| 25 | Sinaloa | 15 | ROSARIO | 27 | LAGUNA DE BELTRANES | 64 | 22 | 42 | 23 | 41 | 0 | 0 | 64 | 4 |
| 25 | Sinaloa | 15 | ROSARIO | 23 | LAS HABITAS | 69 | 28 | 41 | 20 | 49 | 0 | 0 | 69 | 0 |
| 25 | Sinaloa | 15 | ROSARIO | 24 | LAS HIGUERAS | 111 | 57 | 54 | 23 | 48 | 40 | 0 | 111 | 24 |
| 25 | Sinaloa | 15 | ROSARIO | 29 | LOMA DEL ZORRILLO | 33 | 17 | 16 | 8 | 25 | 0 | 0 | 33 | 1 |
| 25 | Sinaloa | 15 | ROSARIO | 41 | LOS POZOS | 294 | 125 | 169 | 35 | 135 | 124 | 0 | 294 | 10 |
| 25 | Sinaloa | 15 | ROSARIO | 32 | MALOYA | 22 | 12 | 10 | 0 | 22 | 0 | 0 | 22 | 0 |

| Clave Estado | Nombre Estado | Clave Municipio | Nombre Municipio | Clave Localidad | Nombre Localidad | Total | Hombres | Mujeres | Infantes 0 - 5 años y 11 meses | Niñas y niños 6 - 12 años y 11 meses | Adolescentes 13 - 17 años y 11 meses | Indígenas | No indígenas | Personas con discapacidad |
|--------------|---------------|-----------------|-------------------|-----------------|-------------------------------------|-------|---------|---------|--------------------------------|--------------------------------------|--------------------------------------|-----------|--------------|---------------------------|
| 25 | Sinaloa | 15 | ROSARIO | 34 | MATATÁEN | 175 | 100 | 75 | 0 | 90 | 85 | 0 | 175 | 3 |
| 25 | Sinaloa | 15 | ROSARIO | 34 | MATATAEN | 28 | 18 | 10 | 28 | 0 | 0 | 0 | 28 | 0 |
| 25 | Sinaloa | 15 | ROSARIO | 35 | MONTEALTO | 30 | 16 | 14 | 12 | 18 | 0 | 0 | 30 | 0 |
| 25 | Sinaloa | 15 | ROSARIO | 36 | NIEBLAS | 88 | 41 | 47 | 17 | 27 | 44 | 0 | 88 | 2 |
| 25 | Sinaloa | 15 | ROSARIO | 37 | OJITOS | 93 | 50 | 43 | 9 | 38 | 46 | 0 | 93 | 9 |
| 25 | Sinaloa | 15 | ROSARIO | 303 | OJO DE AGUA DE OSUNA | 71 | 37 | 34 | 20 | 51 | 0 | 0 | 71 | 0 |
| 25 | Sinaloa | 15 | ROSARIO | 39 | OTATES | 40 | 14 | 26 | 0 | 40 | 0 | 0 | 40 | 0 |
| 25 | Sinaloa | 15 | ROSARIO | 40 | PALMARITO | 5 | 4 | 1 | 0 | 5 | 0 | 0 | 5 | 0 |
| 25 | Sinaloa | 15 | ROSARIO | 1475 | PALOS BLANCOS | 15 | 6 | 9 | 0 | 15 | 0 | 0 | 15 | 0 |
| 25 | Sinaloa | 15 | ROSARIO | 44 | PLOMOSAS | 29 | 22 | 7 | 0 | 13 | 16 | 0 | 29 | 1 |
| 25 | Sinaloa | 15 | ROSARIO | 47 | POTRERILLOS | 228 | 119 | 109 | 31 | 113 | 84 | 0 | 228 | 2 |
| 25 | Sinaloa | 15 | ROSARIO | 48 | POTRERO DE LOS LAURELES | 32 | 17 | 15 | 12 | 20 | 0 | 0 | 32 | 0 |
| 25 | Sinaloa | 15 | ROSARIO | 472 | POZOS LABRADOS | 25 | 12 | 13 | 0 | 25 | 0 | 0 | 25 | 0 |
| 25 | Sinaloa | 15 | ROSARIO | 54 | RINCÓN DE HIGUERAS | 12 | 5 | 7 | 0 | 12 | 0 | 0 | 12 | 0 |
| 25 | Sinaloa | 15 | ROSARIO | 56 | SANTA MARÍA (SANTA MARÍA DE GRACIA) | 39 | 20 | 19 | 0 | 28 | 11 | 0 | 39 | 0 |
| 25 | Sinaloa | 15 | ROSARIO | 56 | SANTA MARÍA (SANTA MARÍA DE GRACIA) | 11 | 6 | 5 | 11 | 0 | 0 | 0 | 11 | 0 |
| 25 | Sinaloa | 15 | ROSARIO | 435 | TABLÓN VIEJO | 52 | 26 | 26 | 0 | 52 | 0 | 0 | 52 | 5 |
| 25 | Sinaloa | 15 | ROSARIO | 435 | TABLAÓN VIEJO | 21 | 10 | 11 | 21 | 0 | 0 | 0 | 21 | 1 |
| 25 | Sinaloa | 15 | ROSARIO | 134 | TEODORO BELTRÁN (LA HACIENDA) | 119 | 57 | 62 | 0 | 119 | 0 | 0 | 119 | 9 |
| 25 | Sinaloa | 15 | ROSARIO | 134 | TEODORO BELTRÁN (LA HACIENDA) | 41 | 23 | 18 | 41 | 0 | 0 | 0 | 41 | 0 |
| 25 | Sinaloa | 16 | SALVADOR ALVARADO | 3 | ÁLAMO DE LOS MONTOYA | 40 | 19 | 21 | 0 | 40 | 0 | 0 | 40 | 0 |
| 25 | Sinaloa | 16 | SALVADOR ALVARADO | 40 | BENITO JUÁREZ | 695 | 332 | 363 | 0 | 450 | 245 | 0 | 695 | 80 |
| 25 | Sinaloa | 16 | SALVADOR ALVARADO | 40 | BENITO JUÁREZ | 126 | 61 | 65 | 126 | 0 | 0 | 0 | 126 | 0 |
| 25 | Sinaloa | 16 | SALVADOR ALVARADO | 62 | BUENAVISTA | 41 | 24 | 17 | 0 | 41 | 0 | 0 | 41 | 0 |
| 25 | Sinaloa | 16 | SALVADOR ALVARADO | 3 | ÁLAMO DE LOS MONTOYA | 19 | 8 | 11 | 19 | 0 | 0 | 0 | 19 | 22 |
| 25 | Sinaloa | 16 | SALVADOR ALVARADO | 7 | CACALOTITA | 16 | 9 | 7 | 0 | 16 | 0 | 0 | 16 | 0 |
| 25 | Sinaloa | 16 | SALVADOR ALVARADO | 8 | CAITIME | 99 | 55 | 44 | 14 | 50 | 35 | 0 | 99 | 18 |

| Clave Estado | Nombre Estado | Clave Municipio | Nombre Municipio | Clave Localidad | Nombre Localidad | Total | Hombres | Mujeres | Infantes 0 - 5 años y 11 meses | Niñas y niños 6 - 12 años y 11 meses | Adolescentes 13 - 17 años y 11 meses | Indígenas | No indígenas | Personas con discapacidad |
|--------------|---------------|-----------------|-------------------|-----------------|---|-------|---------|---------|--------------------------------|--------------------------------------|--------------------------------------|-----------|--------------|---------------------------|
| 25 | Sinaloa | 16 | SALVADOR ALVARADO | 11 | CIÑENGA DE CASAL | 64 | 31 | 33 | 0 | 31 | 33 | 0 | 64 | 3 |
| 25 | Sinaloa | 16 | SALVADOR ALVARADO | 11 | CIAÑENGA DE CASAL | 8 | 5 | 3 | 8 | 0 | 0 | 0 | 8 | 0 |
| 25 | Sinaloa | 16 | SALVADOR ALVARADO | 29 | COLONIA 15 DE SEPTIEMBRE | 69 | 41 | 28 | 8 | 28 | 33 | 0 | 69 | 2 |
| 25 | Sinaloa | 16 | SALVADOR ALVARADO | 46 | COLONIA 20 DE NOVIEMBRE | 23 | 13 | 10 | 0 | 23 | 0 | 0 | 23 | 1 |
| 25 | Sinaloa | 16 | SALVADOR ALVARADO | 4 | COLONIA VEINTISIETE DE NOVIEMBRE | 46 | 24 | 22 | 11 | 17 | 18 | 0 | 46 | 30 |
| 25 | Sinaloa | 16 | SALVADOR ALVARADO | 97 | CRUZ BLANCA | 133 | 59 | 74 | 15 | 75 | 43 | 0 | 133 | 0 |
| 25 | Sinaloa | 16 | SALVADOR ALVARADO | 101 | EL GUAYACÁN | 16 | 8 | 8 | 0 | 16 | 0 | 0 | 16 | 0 |
| 25 | Sinaloa | 16 | SALVADOR ALVARADO | 34 | EL SALITRE | 124 | 65 | 59 | 33 | 59 | 32 | 0 | 124 | 23 |
| 25 | Sinaloa | 16 | SALVADOR ALVARADO | 39 | EL TABALLAL | 118 | 60 | 58 | 15 | 72 | 31 | 0 | 118 | 15 |
| 25 | Sinaloa | 16 | SALVADOR ALVARADO | 55 | EMILIO ÁLVAREZ IBARRA (LAS GOLONDRINAS) | 17 | 6 | 11 | 0 | 17 | 0 | 0 | 17 | 0 |
| 25 | Sinaloa | 16 | SALVADOR ALVARADO | 55 | EMILIO ALVAREZ IBARRA (LAS GOLONDRINAS) | 14 | 5 | 9 | 14 | 0 | 0 | 0 | 14 | 0 |
| 25 | Sinaloa | 16 | SALVADOR ALVARADO | 16 | GABRIEL LEYVA VELÁZQUEZ (LA ESCALERA) | 92 | 44 | 48 | 0 | 47 | 45 | 0 | 92 | 2 |
| 25 | Sinaloa | 16 | SALVADOR ALVARADO | 16 | GABRIEL LEYVA VELÁZQUEZ (LA ESCALERA) | 15 | 8 | 7 | 15 | 0 | 0 | 0 | 15 | 5 |
| 25 | Sinaloa | 16 | SALVADOR ALVARADO | 1 | GUAMÚCHIL | 8,910 | 4,569 | 4,341 | 0 | 5,833 | 3,077 | 0 | 8,910 | 686 |
| 25 | Sinaloa | 16 | SALVADOR ALVARADO | 1 | GUAMAŠCHIL | 2,016 | 1,002 | 1,014 | 2,016 | 0 | 0 | 0 | 2,016 | 86 |
| 25 | Sinaloa | 16 | SALVADOR ALVARADO | 76 | GUSTAVO DÁZ ORDAZ | 27 | 14 | 13 | 0 | 27 | 0 | 0 | 27 | 0 |
| 25 | Sinaloa | 16 | SALVADOR ALVARADO | 76 | GUSTAVO DÁZ ORDAZ | 16 | 8 | 8 | 16 | 0 | 0 | 0 | 16 | 0 |
| 25 | Sinaloa | 16 | SALVADOR ALVARADO | 6 | LAS CABEZAS | 50 | 31 | 19 | 10 | 17 | 23 | 0 | 50 | 4 |
| 25 | Sinaloa | 16 | SALVADOR ALVARADO | 102 | LOS CHINOS | 14 | 9 | 5 | 0 | 14 | 0 | 0 | 14 | 1 |
| 25 | Sinaloa | 16 | SALVADOR ALVARADO | 58 | LUCIO BLANCO | 30 | 20 | 10 | 9 | 21 | 0 | 0 | 30 | 0 |
| 25 | Sinaloa | 16 | SALVADOR ALVARADO | 32 | RODOLFO SÁNCHEZ TABOADA (LAS LAGUNITAS) | 20 | 12 | 8 | 0 | 20 | 0 | 0 | 20 | 0 |
| 25 | Sinaloa | 16 | SALVADOR ALVARADO | 32 | RODOLFO SÁNCHEZ TABOADA (LAS LAGUNITAS) | 13 | 7 | 6 | 13 | 0 | 0 | 0 | 13 | 1 |
| 25 | Sinaloa | 16 | SALVADOR ALVARADO | 178 | SAN MARTÍN | 10 | 4 | 6 | 0 | 10 | 0 | 0 | 10 | 0 |
| 25 | Sinaloa | 16 | SALVADOR ALVARADO | 44 | TULTITA | 205 | 104 | 101 | 47 | 158 | 0 | 0 | 205 | 30 |
| 25 | Sinaloa | 16 | SALVADOR ALVARADO | 73 | VENUSTIANO CARRANZA (TRES PALMAS) | 21 | 12 | 9 | 0 | 21 | 0 | 0 | 21 | 0 |
| 25 | Sinaloa | 17 | SAN IGNACIO | 2 | ACATITÁN | 21 | 13 | 8 | 0 | 21 | 0 | 0 | 21 | 0 |
| 25 | Sinaloa | 17 | SAN IGNACIO | 11 | AJOYA | 139 | 62 | 77 | 31 | 72 | 36 | 0 | 139 | 0 |

| Clave Estado | Nombre Estado | Clave Municipio | Nombre Municipio | Clave Localidad | Nombre Localidad | Total | Hombres | Mujeres | Infantes 0 - 5 años y 11 meses | Niñas y niños 6 - 12 años y 11 meses | Adolescentes 13 - 17 años y 11 meses | Indígenas | No indígenas | Personas con discapacidad |
|--------------|---------------|-----------------|------------------|-----------------|-----------------------------------|-------|---------|---------|--------------------------------|--------------------------------------|--------------------------------------|-----------|--------------|---------------------------|
| 25 | Sinaloa | 17 | SAN IGNACIO | 676 | BARRAS DE PIAXTLA | 69 | 33 | 36 | 17 | 34 | 18 | 0 | 69 | 4 |
| 25 | Sinaloa | 17 | SAN IGNACIO | 30 | CABAZÁN | 26 | 13 | 13 | 0 | 26 | 0 | 0 | 26 | 0 |
| 25 | Sinaloa | 17 | SAN IGNACIO | 35 | CAMINO REAL DE PIAXTLA | 90 | 46 | 44 | 9 | 41 | 40 | 0 | 90 | 2 |
| 25 | Sinaloa | 17 | SAN IGNACIO | 326 | CONTRAESTACA | 19 | 9 | 10 | 0 | 19 | 0 | 0 | 19 | 0 |
| 25 | Sinaloa | 17 | SAN IGNACIO | 52 | COYOTITÁN | 276 | 149 | 127 | 0 | 151 | 125 | 0 | 276 | 32 |
| 25 | Sinaloa | 17 | SAN IGNACIO | 52 | COYOTITA | 76 | 42 | 34 | 76 | 0 | 0 | 0 | 76 | 1 |
| 25 | Sinaloa | 17 | SAN IGNACIO | 54 | CRUCERO DE PIAXTLA (LA CACHAROLA) | 22 | 14 | 8 | 7 | 15 | 0 | 0 | 22 | 2 |
| 25 | Sinaloa | 17 | SAN IGNACIO | 66 | DIMAS (ESTACIÁN DIMAS) | 645 | 329 | 316 | 0 | 432 | 213 | 0 | 645 | 23 |
| 25 | Sinaloa | 17 | SAN IGNACIO | 66 | DIMAS (ESTACIA N DIMAS) | 180 | 96 | 84 | 180 | 0 | 0 | 0 | 180 | 1 |
| 25 | Sinaloa | 17 | SAN IGNACIO | 67 | DURANGUITO | 95 | 55 | 40 | 16 | 54 | 25 | 0 | 95 | 1 |
| 25 | Sinaloa | 17 | SAN IGNACIO | 32 | EL CAJÁN DE PIAXTLA | 21 | 8 | 13 | 0 | 21 | 0 | 0 | 21 | 0 |
| 25 | Sinaloa | 17 | SAN IGNACIO | 99 | EL LIMÁN DE LOS PERAZA | 8 | 6 | 2 | 0 | 8 | 0 | 0 | 8 | 0 |
| 25 | Sinaloa | 17 | SAN IGNACIO | 101 | EL LODAZAL | 15 | 12 | 3 | 0 | 15 | 0 | 0 | 15 | 0 |
| 25 | Sinaloa | 17 | SAN IGNACIO | 914 | EL PATOLE | 130 | 50 | 80 | 26 | 82 | 22 | 0 | 130 | 0 |
| 25 | Sinaloa | 17 | SAN IGNACIO | 122 | EL PLATANAR | 27 | 12 | 15 | 11 | 16 | 0 | 0 | 27 | 1 |
| 25 | Sinaloa | 17 | SAN IGNACIO | 49 | EL POZOLE | 16 | 11 | 5 | 4 | 12 | 0 | 0 | 16 | 0 |
| 25 | Sinaloa | 17 | SAN IGNACIO | 1622 | EL TULE | 16 | 8 | 8 | 0 | 16 | 0 | 0 | 16 | 0 |
| 25 | Sinaloa | 17 | SAN IGNACIO | 88 | IXPALINO | 39 | 20 | 19 | 9 | 30 | 0 | 0 | 39 | 0 |
| 25 | Sinaloa | 17 | SAN IGNACIO | 39 | LA CAÑA | 12 | 8 | 4 | 0 | 12 | 0 | 0 | 12 | 1 |
| 25 | Sinaloa | 17 | SAN IGNACIO | 335 | LA CHICAYOTA (CHILACAYOTAS) | 47 | 26 | 21 | 15 | 15 | 17 | 0 | 47 | 44 |
| 25 | Sinaloa | 17 | SAN IGNACIO | 93 | LA LABOR | 70 | 33 | 37 | 8 | 34 | 28 | 0 | 70 | 1 |
| 25 | Sinaloa | 17 | SAN IGNACIO | 775 | LAS LOMAS DEL PEDREGAL | 27 | 15 | 12 | 0 | 27 | 0 | 0 | 27 | 0 |
| 25 | Sinaloa | 17 | SAN IGNACIO | 102 | LO DE PONCE | 56 | 32 | 24 | 15 | 31 | 10 | 0 | 56 | 0 |
| 25 | Sinaloa | 17 | SAN IGNACIO | 287 | LOS HUMAYES | 27 | 17 | 10 | 11 | 16 | 0 | 0 | 27 | 1 |
| 25 | Sinaloa | 17 | SAN IGNACIO | 117 | PIAXTLA DE ABAJO | 397 | 203 | 194 | 57 | 192 | 148 | 0 | 397 | 17 |
| 25 | Sinaloa | 17 | SAN IGNACIO | 118 | PIAXTLA DE ARRIBA | 47 | 30 | 17 | 8 | 39 | 0 | 0 | 47 | 28 |
| 25 | Sinaloa | 17 | SAN IGNACIO | 1 | SAN IGNACIO | 1,140 | 583 | 557 | 225 | 586 | 329 | 0 | 1,140 | 81 |

| Clave Estado | Nombre Estado | Clave Municipio | Nombre Municipio | Clave Localidad | Nombre Localidad | Total | Hombres | Mujeres | Infantes 0 - 5 años y 11 meses | Niñas y niños 6 - 12 años y 11 meses | Adolescentes 13 - 17 años y 11 meses | Indígenas | No indígenas | Personas con discapacidad |
|--------------|---------------|-----------------|------------------|-----------------|-------------------------------------|-------|---------|---------|--------------------------------|--------------------------------------|--------------------------------------|-----------|--------------|---------------------------|
| 25 | Sinaloa | 17 | SAN IGNACIO | 151 | SAN JAVIER | 66 | 27 | 39 | 9 | 26 | 31 | 0 | 66 | 0 |
| 25 | Sinaloa | 17 | SAN IGNACIO | 152 | SAN JUAN | 81 | 47 | 34 | 0 | 45 | 36 | 0 | 81 | 1 |
| 25 | Sinaloa | 17 | SAN IGNACIO | 161 | TACUITAPA | 6 | 4 | 2 | 6 | 0 | 0 | 0 | 6 | 0 |
| 25 | Sinaloa | 17 | SAN IGNACIO | 167 | VADO HONDO | 34 | 16 | 18 | 11 | 23 | 0 | 0 | 34 | 0 |
| 25 | Sinaloa | 18 | SINALOA | 6 | AGUA BLANCA | 128 | 79 | 49 | 48 | 80 | 0 | 0 | 128 | 0 |
| 25 | Sinaloa | 18 | SINALOA | 337 | AGUA CALIENTE DE CEBADA (LA CHUREA) | 138 | 65 | 73 | 18 | 76 | 44 | 0 | 138 | 0 |
| 25 | Sinaloa | 18 | SINALOA | 390 | AGUA FRÄTA | 37 | 23 | 14 | 0 | 37 | 0 | 0 | 37 | 0 |
| 25 | Sinaloa | 18 | SINALOA | 390 | AGUA FRA" A | 18 | 13 | 5 | 18 | 0 | 0 | 0 | 18 | 2 |
| 25 | Sinaloa | 18 | SINALOA | 344 | ALFONSO G. CALDERÄ" N VELARDE | 376 | 189 | 187 | 0 | 256 | 120 | 0 | 376 | 5 |
| 25 | Sinaloa | 18 | SINALOA | 344 | ALFONSO G. CALDERÄ" N VELARDE | 78 | 40 | 38 | 78 | 0 | 0 | 0 | 78 | 0 |
| 25 | Sinaloa | 18 | SINALOA | 638 | ALFREDO V. BONFIL (SIETE EJIDOS) | 243 | 115 | 128 | 38 | 113 | 92 | 0 | 243 | 4 |
| 25 | Sinaloa | 18 | SINALOA | 26 | BABURÄTA | 110 | 54 | 56 | 0 | 110 | 0 | 0 | 110 | 10 |
| 25 | Sinaloa | 18 | SINALOA | 26 | BABURA" A | 63 | 37 | 26 | 63 | 0 | 0 | 0 | 63 | 0 |
| 25 | Sinaloa | 18 | SINALOA | 1046 | BACUBIRITO | 313 | 161 | 152 | 65 | 147 | 101 | 0 | 313 | 55 |
| 25 | Sinaloa | 18 | SINALOA | 367 | BACURATO | 24 | 13 | 11 | 0 | 24 | 0 | 0 | 24 | 0 |
| 25 | Sinaloa | 18 | SINALOA | 29 | BAROMENA | 19 | 9 | 10 | 0 | 19 | 0 | 0 | 19 | 0 |
| 25 | Sinaloa | 18 | SINALOA | 36 | BUCHINARI | 32 | 18 | 14 | 9 | 23 | 0 | 0 | 32 | 0 |
| 25 | Sinaloa | 18 | SINALOA | 62 | BUENAVISTA | 100 | 57 | 43 | 20 | 80 | 0 | 0 | 100 | 13 |
| 25 | Sinaloa | 18 | SINALOA | 1086 | CAÄ" ADA VERDE | 44 | 20 | 24 | 0 | 44 | 0 | 44 | 0 | 0 |
| 25 | Sinaloa | 18 | SINALOA | 1524 | CABRERA DE BONES Y OLIVOS | 37 | 21 | 16 | 0 | 37 | 0 | 0 | 37 | 0 |
| 25 | Sinaloa | 18 | SINALOA | 42 | CABRERA DE INZUNZA | 33 | 12 | 21 | 14 | 19 | 0 | 0 | 33 | 0 |
| 25 | Sinaloa | 18 | SINALOA | 185 | CABRERA DE LIMONES | 124 | 72 | 52 | 32 | 92 | 0 | 0 | 124 | 0 |
| 25 | Sinaloa | 18 | SINALOA | 581 | CAMPO SEIS | 53 | 27 | 26 | 13 | 40 | 0 | 0 | 53 | 0 |
| 25 | Sinaloa | 18 | SINALOA | 308 | CAMPO TORREÄ" N | 7 | 6 | 1 | 0 | 7 | 0 | 0 | 7 | 0 |
| 25 | Sinaloa | 18 | SINALOA | 275 | CARRIZALEJO | 20 | 11 | 9 | 0 | 20 | 0 | 0 | 20 | 0 |
| 25 | Sinaloa | 18 | SINALOA | 1171 | CASAS NUEVAS | 146 | 68 | 78 | 36 | 110 | 0 | 0 | 146 | 33 |
| 25 | Sinaloa | 18 | SINALOA | 84 | CHACOAPANA | 37 | 16 | 21 | 0 | 23 | 14 | 0 | 37 | 0 |

| Clave Estado | Nombre Estado | Clave Municipio | Nombre Municipio | Clave Localidad | Nombre Localidad | Total | Hombres | Mujeres | Infantes 0 - 5 años y 11 meses | Niñas y niños 6 - 12 años y 11 meses | Adolescentes 13 - 17 años y 11 meses | Indígenas | No indígenas | Personas con discapacidad |
|--------------|---------------|-----------------|------------------|-----------------|--------------------------------|-------|---------|---------|--------------------------------|--------------------------------------|--------------------------------------|-----------|--------------|---------------------------|
| 25 | Sinaloa | 18 | SINALOA | 1450 | COLONIA 6 DE MAYO | 176 | 85 | 91 | 61 | 115 | 0 | 0 | 176 | 7 |
| 25 | Sinaloa | 18 | SINALOA | 1144 | CONCENTRACIÓ" N 5 DE FEBRERO | 260 | 139 | 121 | 0 | 158 | 102 | 0 | 260 | 3 |
| 25 | Sinaloa | 18 | SINALOA | 1144 | CONCENTRACIÓ" N 5 DE FEBRERO | 67 | 33 | 34 | 67 | 0 | 0 | 0 | 67 | 0 |
| 25 | Sinaloa | 18 | SINALOA | 71 | CORONADO | 18 | 8 | 10 | 0 | 18 | 0 | 0 | 18 | 0 |
| 25 | Sinaloa | 18 | SINALOA | 691 | CUBIRI DE LA CAPILLA | 48 | 23 | 25 | 0 | 0 | 48 | 0 | 48 | 7 |
| 25 | Sinaloa | 18 | SINALOA | 76 | CUBIRI DE LA CUESTA | 171 | 94 | 77 | 30 | 63 | 78 | 0 | 171 | 1 |
| 25 | Sinaloa | 18 | SINALOA | 77 | CUBIRI DE LA LOMA | 82 | 37 | 45 | 24 | 58 | 0 | 0 | 82 | 0 |
| 25 | Sinaloa | 18 | SINALOA | 78 | CUBIRI DE LA MÃQUINA | 83 | 49 | 34 | 0 | 83 | 0 | 0 | 83 | 0 |
| 25 | Sinaloa | 18 | SINALOA | 78 | CUBIRI DE LA MAQUINA | 33 | 16 | 17 | 33 | 0 | 0 | 0 | 33 | 0 |
| 25 | Sinaloa | 18 | SINALOA | 79 | CUBIRI DE PORTELAS | 380 | 187 | 193 | 70 | 207 | 103 | 0 | 380 | 12 |
| 25 | Sinaloa | 18 | SINALOA | 351 | EJIDO BATAMOTE | 166 | 86 | 80 | 0 | 166 | 0 | 0 | 166 | 53 |
| 25 | Sinaloa | 18 | SINALOA | 349 | EJIDO CEFERINO PAREDES | 58 | 29 | 29 | 20 | 38 | 0 | 0 | 58 | 1 |
| 25 | Sinaloa | 18 | SINALOA | 818 | EJIDO EL MAQUIPO | 144 | 69 | 75 | 48 | 96 | 0 | 0 | 144 | 0 |
| 25 | Sinaloa | 18 | SINALOA | 67 | EL AGUAJITO | 9 | 7 | 2 | 9 | 0 | 0 | 0 | 9 | 0 |
| 25 | Sinaloa | 18 | SINALOA | 15 | EL ALAMITO | 68 | 34 | 34 | 25 | 43 | 0 | 0 | 68 | 9 |
| 25 | Sinaloa | 18 | SINALOA | 23 | EL AMAPAL | 72 | 39 | 33 | 23 | 49 | 0 | 0 | 72 | 1 |
| 25 | Sinaloa | 18 | SINALOA | 44 | EL CAIMÃ" N (MARGEN DERECHO) | 208 | 112 | 96 | 0 | 111 | 97 | 0 | 208 | 3 |
| 25 | Sinaloa | 18 | SINALOA | 679 | EL CAIMÃ" N (MARGEN IZQUIERDO) | 25 | 9 | 16 | 0 | 25 | 0 | 0 | 25 | 0 |
| 25 | Sinaloa | 18 | SINALOA | 679 | EL CAIMA" N (MARGEN IZQUIERDO) | 33 | 21 | 12 | 33 | 0 | 0 | 0 | 33 | 0 |
| 25 | Sinaloa | 18 | SINALOA | 1138 | EL CAMPITO [CAMPO ZAMORA] | 55 | 30 | 25 | 0 | 0 | 55 | 0 | 55 | 2 |
| 25 | Sinaloa | 18 | SINALOA | 69 | EL COCHI | 11 | 5 | 6 | 0 | 11 | 0 | 11 | 0 | 0 |
| 25 | Sinaloa | 18 | SINALOA | 74 | EL COYOTE | 79 | 46 | 33 | 19 | 60 | 0 | 0 | 79 | 0 |
| 25 | Sinaloa | 18 | SINALOA | 104 | EL GARBANZO | 28 | 15 | 13 | 0 | 28 | 0 | 0 | 28 | 1 |
| 25 | Sinaloa | 18 | SINALOA | 1452 | EL GATAL | 27 | 12 | 15 | 8 | 19 | 0 | 0 | 27 | 0 |
| 25 | Sinaloa | 18 | SINALOA | 106 | EL GATAL DE OCORONI | 139 | 69 | 70 | 50 | 89 | 0 | 139 | 0 | 0 |
| 25 | Sinaloa | 18 | SINALOA | 552 | EL MACAPULE | 39 | 20 | 19 | 12 | 27 | 0 | 0 | 39 | 0 |
| 25 | Sinaloa | 18 | SINALOA | 184 | EL MEZQUITE | 108 | 56 | 52 | 22 | 43 | 43 | 0 | 108 | 0 |

| Clave Estado | Nombre Estado | Clave Municipio | Nombre Municipio | Clave Localidad | Nombre Localidad | Total | Hombres | Mujeres | Infantes 0 - 5 años y 11 meses | Niñas y niños 6 - 12 años y 11 meses | Adolescentes 13 - 17 años y 11 meses | Indígenas | No indígenas | Personas con discapacidad |
|--------------|---------------|-----------------|------------------|-----------------|--|-------|---------|---------|--------------------------------|--------------------------------------|--------------------------------------|-----------|--------------|---------------------------|
| 25 | Sinaloa | 18 | SINALOA | 839 | EL MEZQUITILLO | 21 | 10 | 11 | 0 | 21 | 0 | 0 | 21 | 0 |
| 25 | Sinaloa | 18 | SINALOA | 856 | EL NOROTO | 17 | 7 | 10 | 0 | 17 | 0 | 0 | 17 | 2 |
| 25 | Sinaloa | 18 | SINALOA | 173 | EL OPOCHI | 177 | 84 | 93 | 54 | 123 | 0 | 0 | 177 | 5 |
| 25 | Sinaloa | 18 | SINALOA | 176 | EL PALMAR DE LOS SEPÚLVEDA | 97 | 41 | 56 | 0 | 53 | 44 | 0 | 97 | 0 |
| 25 | Sinaloa | 18 | SINALOA | 176 | EL PALMAR DE LOS SEPAŠLVEDA | 20 | 10 | 10 | 20 | 0 | 0 | 0 | 20 | 1 |
| 25 | Sinaloa | 18 | SINALOA | 868 | EL PALOTAL | 51 | 29 | 22 | 15 | 36 | 0 | 0 | 51 | 2 |
| 25 | Sinaloa | 18 | SINALOA | 627 | EL PLATANITO | 37 | 24 | 13 | 13 | 24 | 0 | 0 | 37 | 0 |
| 25 | Sinaloa | 18 | SINALOA | 212 | EL POTRERO DE SOTO | 115 | 59 | 56 | 0 | 54 | 61 | 0 | 115 | 3 |
| 25 | Sinaloa | 18 | SINALOA | 219 | EL PUEBLITO | 17 | 10 | 7 | 0 | 17 | 0 | 0 | 17 | 0 |
| 25 | Sinaloa | 18 | SINALOA | 218 | EL PUEBLITO (EL REALITO) | 103 | 50 | 53 | 21 | 82 | 0 | 0 | 103 | 4 |
| 25 | Sinaloa | 18 | SINALOA | 1133 | EL RANCHITO DE LOS LĂ“PEZ | 19 | 14 | 5 | 0 | 19 | 0 | 0 | 19 | 0 |
| 25 | Sinaloa | 18 | SINALOA | 319 | EL VERANITO | 55 | 33 | 22 | 12 | 25 | 18 | 0 | 55 | 1 |
| 25 | Sinaloa | 18 | SINALOA | 324 | EL ZAPOTE | 47 | 20 | 27 | 12 | 35 | 0 | 0 | 47 | 2 |
| 25 | Sinaloa | 18 | SINALOA | 495 | ESTACIĂ“N NARANJO | 1,178 | 586 | 592 | 0 | 688 | 490 | 0 | 1,178 | 88 |
| 25 | Sinaloa | 18 | SINALOA | 495 | ESTACIA“N NARANJO | 305 | 139 | 166 | 305 | 0 | 0 | 0 | 305 | 28 |
| 25 | Sinaloa | 18 | SINALOA | 595 | GABRIEL LEYVA VELĂ“ZQUEZ (MEZQUITE ALTO) | 378 | 183 | 195 | 0 | 247 | 131 | 0 | 378 | 24 |
| 25 | Sinaloa | 18 | SINALOA | 595 | GABRIEL LEYVA VELA“ZQUEZ (MEZQUITE ALTO) | 88 | 52 | 36 | 88 | 0 | 0 | 0 | 88 | 0 |
| 25 | Sinaloa | 18 | SINALOA | 102 | GALLO NUEVO | 19 | 10 | 9 | 0 | 19 | 0 | 0 | 19 | 0 |
| 25 | Sinaloa | 18 | SINALOA | 588 | GENARO ESTRADA | 677 | 359 | 318 | 139 | 377 | 161 | 0 | 677 | 43 |
| 25 | Sinaloa | 18 | SINALOA | 472 | JOSĂ“% MARĂ“TA MORELOS Y PAVĂ“N | 12 | 6 | 6 | 0 | 12 | 0 | 0 | 12 | 0 |
| 25 | Sinaloa | 18 | SINALOA | 2 | LA ACEITUNA | 31 | 19 | 12 | 0 | 31 | 0 | 0 | 31 | 0 |
| 25 | Sinaloa | 18 | SINALOA | 696 | LA CAĂ“ADA | 28 | 17 | 11 | 0 | 28 | 0 | 0 | 28 | 0 |
| 25 | Sinaloa | 18 | SINALOA | 65 | LA CEBOLLA | 9 | 4 | 5 | 9 | 0 | 0 | 0 | 9 | 0 |
| 25 | Sinaloa | 18 | SINALOA | 534 | LA CUEVITA | 44 | 23 | 21 | 0 | 44 | 0 | 0 | 44 | 0 |
| 25 | Sinaloa | 18 | SINALOA | 370 | LA GUAMUCHILERA | 36 | 19 | 17 | 0 | 36 | 0 | 0 | 36 | 0 |
| 25 | Sinaloa | 18 | SINALOA | 783 | LA HIGUERITA DE LOS MIRANDA (LA HIGUERITA) | 61 | 21 | 40 | 0 | 32 | 29 | 0 | 61 | 0 |
| 25 | Sinaloa | 18 | SINALOA | 138 | LA HUERTA | 23 | 8 | 15 | 0 | 23 | 0 | 0 | 23 | 0 |

| Clave Estado | Nombre Estado | Clave Municipio | Nombre Municipio | Clave Localidad | Nombre Localidad | Total | Hombres | Mujeres | Infantes 0 - 5 años y 11 meses | Niñas y niños 6 - 12 años y 11 meses | Adolescentes 13 - 17 años y 11 meses | Indígenas | No indígenas | Personas con discapacidad |
|--------------|---------------|-----------------|------------------|-----------------|---|-------|---------|---------|--------------------------------|--------------------------------------|--------------------------------------|-----------|--------------|---------------------------|
| 25 | Sinaloa | 18 | SINALOA | 141 | LA LOMA DE LUGO | 52 | 32 | 20 | 17 | 35 | 0 | 0 | 52 | 0 |
| 25 | Sinaloa | 18 | SINALOA | 829 | LA MESA | 22 | 12 | 10 | 0 | 22 | 0 | 0 | 22 | 0 |
| 25 | Sinaloa | 18 | SINALOA | 148 | LA PALMA | 12 | 6 | 6 | 0 | 12 | 0 | 0 | 12 | 1 |
| 25 | Sinaloa | 18 | SINALOA | 197 | LA PLAYA | 14 | 4 | 10 | 0 | 14 | 0 | 0 | 14 | 0 |
| 25 | Sinaloa | 18 | SINALOA | 899 | LA PLAYITA DE CASILLAS | 202 | 101 | 101 | 44 | 96 | 62 | 140 | 62 | 4 |
| 25 | Sinaloa | 18 | SINALOA | 216 | LA PRESITA | 152 | 75 | 77 | 38 | 114 | 0 | 0 | 152 | 13 |
| 25 | Sinaloa | 18 | SINALOA | 835 | LA TUNA | 33 | 14 | 19 | 0 | 33 | 0 | 0 | 33 | 0 |
| 25 | Sinaloa | 18 | SINALOA | 1193 | LAS BAYAS | 13 | 6 | 7 | 0 | 13 | 0 | 13 | 0 | 0 |
| 25 | Sinaloa | 18 | SINALOA | 379 | LAS HUAPACAS | 44 | 25 | 19 | 0 | 15 | 29 | 0 | 44 | 1 |
| 25 | Sinaloa | 18 | SINALOA | 138 | LAS LAJAS | 15 | 9 | 6 | 0 | 15 | 0 | 0 | 15 | 0 |
| 25 | Sinaloa | 18 | SINALOA | 896 | LAS PLAYAS | 76 | 39 | 37 | 24 | 52 | 0 | 0 | 76 | 0 |
| 25 | Sinaloa | 18 | SINALOA | 1048 | LAS TATEMAS | 23 | 15 | 8 | 0 | 23 | 0 | 0 | 23 | 1 |
| 25 | Sinaloa | 18 | SINALOA | 1011 | LAS TUNAS DE ABAJO | 49 | 22 | 27 | 0 | 33 | 16 | 33 | 16 | 0 |
| 25 | Sinaloa | 18 | SINALOA | 872 | LICENCIADO BENITO JUÁREZ (PAREDÓN BLANCO) | 34 | 18 | 16 | 0 | 34 | 0 | 0 | 34 | 0 |
| 25 | Sinaloa | 18 | SINALOA | 872 | LICENCIADO BENITO JUÁREZ (PAREDÓN BLANCO) | 13 | 7 | 6 | 13 | 0 | 0 | 0 | 13 | 0 |
| 25 | Sinaloa | 18 | SINALOA | 592 | LLANO GRANDE | 383 | 191 | 192 | 79 | 194 | 110 | 0 | 383 | 11 |
| 25 | Sinaloa | 18 | SINALOA | 808 | LLANOS DE PERAZA | 29 | 16 | 13 | 0 | 29 | 0 | 0 | 29 | 0 |
| 25 | Sinaloa | 18 | SINALOA | 1209 | LORENZO F. ROBLES | 12 | 7 | 5 | 0 | 12 | 0 | 0 | 12 | 0 |
| 25 | Sinaloa | 18 | SINALOA | 19 | LOS ALISOS DE OLGUÄŦN | 29 | 16 | 13 | 0 | 29 | 0 | 0 | 29 | 0 |
| 25 | Sinaloa | 18 | SINALOA | 1214 | LOS CERQUITOS (LA PILA DOS) | 37 | 21 | 16 | 0 | 37 | 0 | 0 | 37 | 0 |
| 25 | Sinaloa | 18 | SINALOA | 153 | LOS MELONES | 146 | 66 | 80 | 18 | 28 | 100 | 0 | 146 | 0 |
| 25 | Sinaloa | 18 | SINALOA | 160 | LOS MEZQUITES | 89 | 45 | 44 | 19 | 52 | 18 | 0 | 89 | 3 |
| 25 | Sinaloa | 18 | SINALOA | 220 | LOS QUINTERO | 21 | 13 | 8 | 0 | 21 | 0 | 0 | 21 | 0 |
| 25 | Sinaloa | 18 | SINALOA | 1181 | LOS TASTES | 46 | 24 | 22 | 14 | 32 | 0 | 32 | 14 | 0 |
| 25 | Sinaloa | 18 | SINALOA | 312 | LOS TRONCONES (EL AGUAJITO) | 61 | 28 | 33 | 16 | 28 | 17 | 0 | 61 | 7 |
| 25 | Sinaloa | 18 | SINALOA | 149 | MARIPA | 315 | 164 | 151 | 57 | 148 | 110 | 0 | 315 | 12 |
| 25 | Sinaloa | 18 | SINALOA | 150 | MARIPITA | 54 | 28 | 26 | 25 | 29 | 0 | 0 | 54 | 3 |

| Clave Estado | Nombre Estado | Clave Municipio | Nombre Municipio | Clave Localidad | Nombre Localidad | Total | Hombres | Mujeres | Infantes 0 - 5 años y 11 meses | Niñas y niños 6 - 12 años y 11 meses | Adolescentes 13 - 17 años y 11 meses | Indígenas | No indígenas | Personas con discapacidad |
|--------------|---------------|-----------------|------------------|-----------------|---------------------------------------|-------|---------|---------|--------------------------------|--------------------------------------|--------------------------------------|-----------|--------------|---------------------------|
| 25 | Sinaloa | 18 | SINALOA | 461 | MATAPÁN DEL LLANO | 24 | 16 | 8 | 0 | 24 | 0 | 0 | 24 | 0 |
| 25 | Sinaloa | 18 | SINALOA | 461 | MATAPÁN DEL LLANO | 13 | 6 | 7 | 13 | 0 | 0 | 0 | 13 | 0 |
| 25 | Sinaloa | 18 | SINALOA | 395 | MAZOCARI | 127 | 70 | 57 | 33 | 59 | 35 | 0 | 127 | 13 |
| 25 | Sinaloa | 18 | SINALOA | 181 | MELCHOR OCAMPO | 20 | 6 | 14 | 0 | 20 | 0 | 0 | 20 | 0 |
| 25 | Sinaloa | 18 | SINALOA | 165 | NACAVEBA | 209 | 117 | 92 | 52 | 98 | 59 | 0 | 209 | 9 |
| 25 | Sinaloa | 18 | SINALOA | 847 | NARANJO SEGUNDO | 58 | 31 | 27 | 13 | 45 | 0 | 0 | 58 | 0 |
| 25 | Sinaloa | 18 | SINALOA | 468 | OCURAGÁSE | 41 | 20 | 21 | 0 | 41 | 0 | 0 | 41 | 4 |
| 25 | Sinaloa | 18 | SINALOA | 356 | PLAYA SEGUNDA | 79 | 37 | 42 | 27 | 52 | 0 | 0 | 79 | 24 |
| 25 | Sinaloa | 18 | SINALOA | 203 | POROHUI | 122 | 73 | 49 | 0 | 70 | 52 | 0 | 122 | 7 |
| 25 | Sinaloa | 18 | SINALOA | 204 | PORTUGUÁS DE NORZAGARAY | 18 | 13 | 5 | 0 | 18 | 0 | 0 | 18 | 1 |
| 25 | Sinaloa | 18 | SINALOA | 204 | PORTUGUÁS DE NORZAGARAY | 13 | 8 | 5 | 13 | 0 | 0 | 0 | 13 | 0 |
| 25 | Sinaloa | 18 | SINALOA | 527 | POTRERO DE LOS FÁLIX | 21 | 11 | 10 | 0 | 21 | 0 | 0 | 21 | 0 |
| 25 | Sinaloa | 18 | SINALOA | 915 | QUITABOCA | 26 | 16 | 10 | 0 | 12 | 14 | 12 | 14 | 0 |
| 25 | Sinaloa | 18 | SINALOA | 757 | RANCHITO DE FIGUEROA | 17 | 6 | 11 | 0 | 0 | 17 | 0 | 17 | 0 |
| 25 | Sinaloa | 18 | SINALOA | 227 | RANCHITO DE LLANES | 30 | 19 | 11 | 9 | 21 | 0 | 0 | 30 | 0 |
| 25 | Sinaloa | 18 | SINALOA | 244 | RUIZ CORTINES NÚMERO TRES | 487 | 246 | 241 | 0 | 257 | 230 | 0 | 487 | 37 |
| 25 | Sinaloa | 18 | SINALOA | 242 | RUIZ CORTINES NÚMERO UNO | 114 | 55 | 59 | 0 | 114 | 0 | 0 | 114 | 3 |
| 25 | Sinaloa | 18 | SINALOA | 244 | RUIZ CORTINES NÚMERO TRES | 71 | 31 | 40 | 71 | 0 | 0 | 0 | 71 | 21 |
| 25 | Sinaloa | 18 | SINALOA | 242 | RUIZ CORTINES NÚMERO UNO | 23 | 11 | 12 | 23 | 0 | 0 | 0 | 23 | 0 |
| 25 | Sinaloa | 18 | SINALOA | 260 | SAN JOAQUÍN (SAN JOAQUÍN NUEVO) | 141 | 77 | 64 | 0 | 82 | 59 | 0 | 141 | 1 |
| 25 | Sinaloa | 18 | SINALOA | 260 | SAN JOAQUÍN (SAN JOAQUÍN NUEVO) | 30 | 10 | 20 | 30 | 0 | 0 | 0 | 30 | 0 |
| 25 | Sinaloa | 18 | SINALOA | 105 | SAN JOSÉ DE ALVARADO (SAN JOSÉ NUEVO) | 22 | 15 | 7 | 0 | 22 | 0 | 0 | 22 | 0 |
| 25 | Sinaloa | 18 | SINALOA | 263 | SAN JOSÉ DE GRACIA | 212 | 98 | 114 | 0 | 149 | 63 | 0 | 212 | 0 |
| 25 | Sinaloa | 18 | SINALOA | 47 | SAN JOSÉ DE LAS DELICIAS | 69 | 34 | 35 | 0 | 38 | 31 | 0 | 69 | 3 |
| 25 | Sinaloa | 18 | SINALOA | 953 | SAN JOSÉ DE LOS HORNOS | 27 | 17 | 10 | 0 | 27 | 0 | 0 | 27 | 1 |
| 25 | Sinaloa | 18 | SINALOA | 265 | SAN JOSÉ VIEJO | 13 | 7 | 6 | 0 | 13 | 0 | 0 | 13 | 0 |
| 25 | Sinaloa | 18 | SINALOA | 263 | SAN JOSÉ DE GRACIA | 45 | 19 | 26 | 45 | 0 | 0 | 0 | 45 | 0 |

| Clave Estado | Nombre Estado | Clave Municipio | Nombre Municipio | Clave Localidad | Nombre Localidad | Total | Hombres | Mujeres | Infantes 0 - 5 años y 11 meses | Niñas y niños 6 - 12 años y 11 meses | Adolescentes 13 - 17 años y 11 meses | Indígenas | No indígenas | Personas con discapacidad |
|--------------|---------------|-----------------|------------------|-----------------|------------------------------------|-------|---------|---------|--------------------------------|--------------------------------------|--------------------------------------|-----------|--------------|---------------------------|
| 25 | Sinaloa | 18 | SINALOA | 267 | SAN MIGUEL DE LOS ORRANTIA | 63 | 29 | 34 | 9 | 37 | 17 | 0 | 63 | 15 |
| 25 | Sinaloa | 18 | SINALOA | 256 | SAN PABLO MOCHOBAMPO (SAN IGNACIO) | 39 | 17 | 22 | 0 | 39 | 0 | 0 | 39 | 1 |
| 25 | Sinaloa | 18 | SINALOA | 270 | SAN SEBASTIÁN LAZARO CÁRDENAS | 132 | 61 | 71 | 0 | 0 | 132 | 0 | 132 | 4 |
| 25 | Sinaloa | 18 | SINALOA | 270 | SAN SEBASTIÁN LAZARO CÁRDENAS | 63 | 34 | 29 | 63 | 0 | 0 | 0 | 63 | 0 |
| 25 | Sinaloa | 18 | SINALOA | 271 | SANTA ANA | 48 | 26 | 22 | 9 | 39 | 0 | 40 | 8 | 0 |
| 25 | Sinaloa | 18 | SINALOA | 966 | SANTA MAGDALENA | 26 | 14 | 12 | 0 | 26 | 0 | 0 | 26 | 1 |
| 25 | Sinaloa | 18 | SINALOA | 275 | SANTA TERESITA | 83 | 39 | 44 | 21 | 42 | 20 | 0 | 83 | 5 |
| 25 | Sinaloa | 18 | SINALOA | 172 | SANTIAGO DE OCORONI | 500 | 263 | 237 | 83 | 207 | 210 | 0 | 500 | 33 |
| 25 | Sinaloa | 18 | SINALOA | 363 | SARABIA | 154 | 76 | 78 | 13 | 51 | 90 | 0 | 154 | 1 |
| 25 | Sinaloa | 18 | SINALOA | 1 | SINALOA DE LEYVA | 1,582 | 814 | 768 | 277 | 677 | 628 | 0 | 1,582 | 71 |
| 25 | Sinaloa | 18 | SINALOA | 297 | TEPANTITA DE OCORONI | 117 | 52 | 65 | 12 | 105 | 0 | 0 | 117 | 2 |
| 25 | Sinaloa | 18 | SINALOA | 345 | TOBOBAMPO | 256 | 136 | 120 | 36 | 123 | 97 | 0 | 256 | 8 |
| 25 | Sinaloa | 18 | SINALOA | 310 | TRES MARÁJAS (LAS VINORAMAS) | 28 | 15 | 13 | 0 | 28 | 0 | 0 | 28 | 0 |
| 25 | Sinaloa | 18 | SINALOA | 311 | TRES REYES | 32 | 16 | 16 | 8 | 24 | 0 | 0 | 32 | 11 |